

第3号議案

下水道排水区域の変更について

下水道事業計画変更計画書抜粋

大和都市計画下水道の変更（大和郡山市決定）

大和都市計画大和郡山市流域関連公共下水道「2. 排水区域」を次のように変更する。

1. 下水道の名称 大和郡山市流域関連公共下水道

2. 排水区域

「排水区域は総括図表示のとおり」

1,986 1,986 (上段：変更前)

(備考) 面積約 1,988ha (うち処理区域約 1,988ha) (下段：変更後)

3. 下水管渠

内 訳	位 置		備 考
	起 点	終 点	
富雄川第 21-9 号幹線	大和郡山市今国府町	大和郡山市今国府町	

「区域は計画図表示のとおり」

4. その他の施設

内 訳	位 置	備 考
郡山ポンプ場	大和郡山市天井町字溝内、 出合、長田、三反町、オ六地内	約 14,300m ²

「区域は計画図表示のとおり」

変更の理由および追加面積一覧

<変更の理由>

大和郡山市流域関連公共下水道は、昭和45年12月に都市計画決定を行い、昭和46年度より事業に着手し現在に至っている。

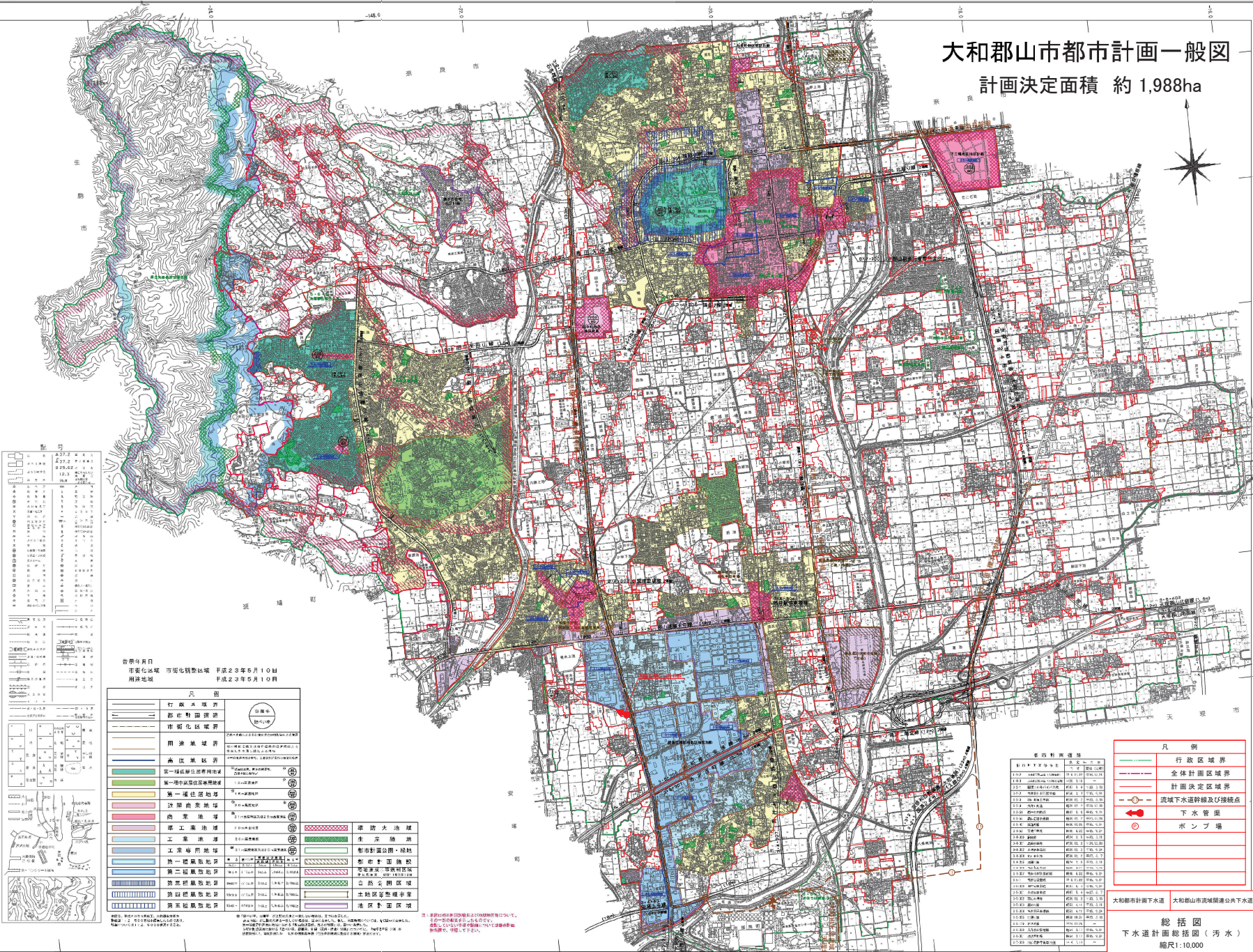
今回、住宅及び事業場が予定されている区域を追加し、本案のとおり排水区域の見直しを行うものである。

<計画決定追加面積>

番号	面積 (ha)	理由	字名	処理分区
1	0.20	事業場が誘致されたため	九条町	佐保川第15
2	0.03	宅地化されたため	野垣内町	佐保川第16
3	0.25	宅地化が予定されているため	筒井町	佐保川第21
4	0.03	宅地化されたため	馬司町	佐保川第23
5	0.02	宅地化されたため	馬司町	佐保川第23
6	0.54	宅地化が予定されているため	田中町	富雄川第16-1
7	0.05	宅地化が予定されているため	満願寺町	富雄川第16-2
8	0.33	宅地化が予定されているため	田中町	富雄川第16
9	0.02	宅地化されたため	池之内町	富雄川第18
10	0.10	宅地化が予定されているため	新町	富雄川第21(矢田)
11	0.11	事業場が誘致されたため	新町	富雄川第21(矢田)
12	0.15	宅地化されたため	新町	富雄川第21(矢田)
13	0.03	宅地化されたため	矢田町	富雄川第21(矢田)
14	0.05	宅地化されたため	稗田町	櫛本北第6
15	0.02	宅地化されたため	稗田町	櫛本北第6
16	0.03	宅地化されたため	宮堂町	天理北第11
合計	1.96			

大和郡山市都市計画一般図

計画決定面積 約 1,988ha



凡 例	
	市界線
	府界線
	都市計画区域界
	用途地域界
	高層地区界
	第一種住居地域界
	第二種住居地域界
	商業地域界
	工業地域界
	工業埠頭地域界
	第一種緑地地域界
	第二種緑地地域界
	第三種緑地地域界
	第四種緑地地域界
	防火地域界
	都市計画公園・緑地
	国定公園・国定緑地
	旧国定公園・旧国定緑地
	自然公園区域
	特別防火区域
	旧特別防火区域

告示年月日 市界化区域 市界化種類区域 平成23年5月10日
 用途地域 平成23年5月10日

凡 例	
	道路
	鉄道
	下水道管線
	下水道管線接続点
	ポンプ場

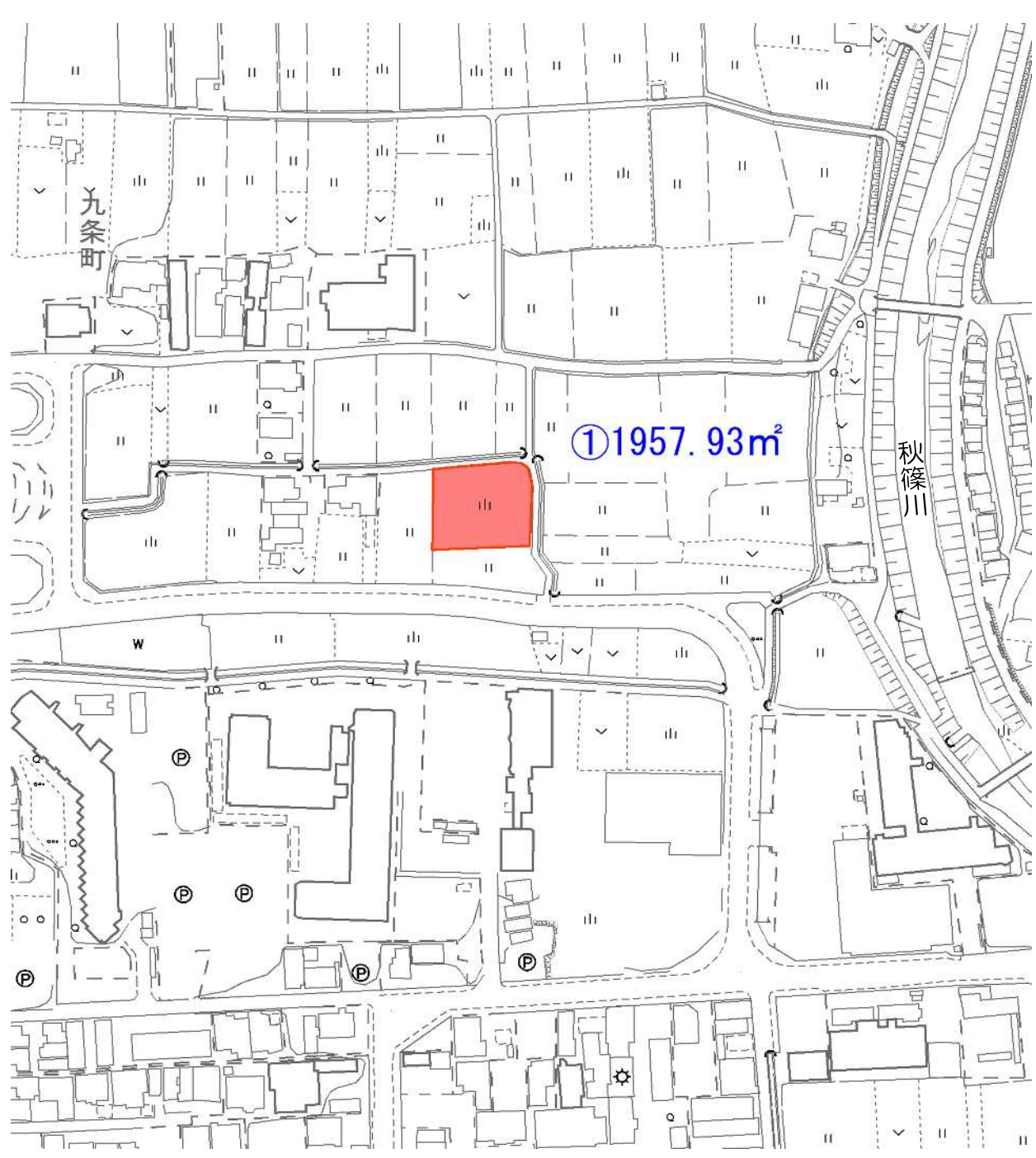
区画番号	用途地域	面積 (㎡)	面積 (ha)
001	第一種住居地域	1,000,000	100
002	第二種住居地域	2,000,000	200
003	商業地域	3,000,000	300
004	工業地域	4,000,000	400
005	工業埠頭地域	5,000,000	500
006	第一種緑地	6,000,000	600
007	第二種緑地	7,000,000	700
008	第三種緑地	8,000,000	800
009	第四種緑地	9,000,000	900
010	防火地域	10,000,000	1,000

凡 例	
	行政区域界
	全体計画区域界
	都市計画区域界
	下水道管線及び接続点
	ポンプ場

大和郡山市下水道 大和郡山市流域関連公共下水道 図面番号
 縮尺1:10,000
 総括図
 下水道計画総括図(汚水) 1

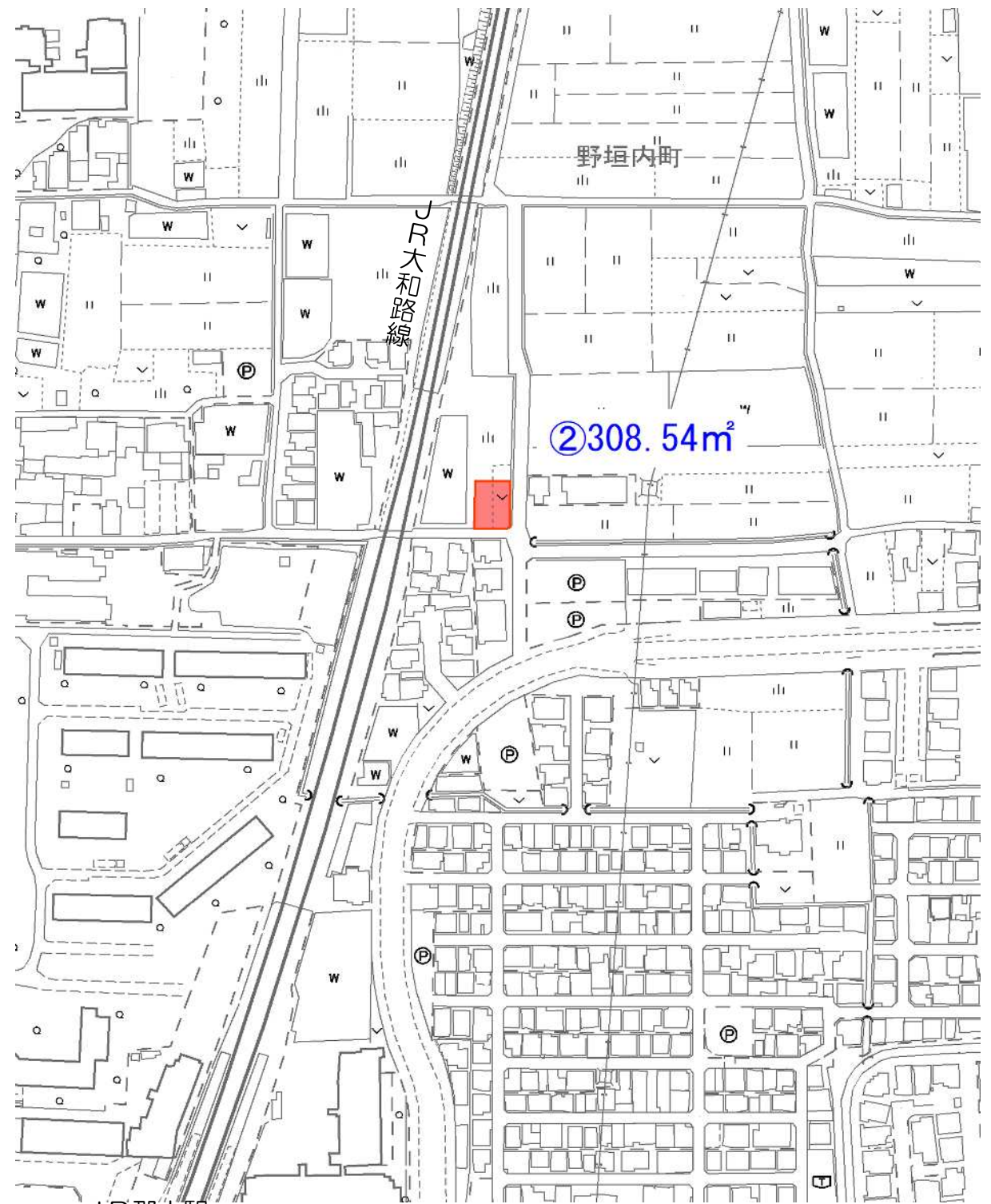


①



① 1957.93m²

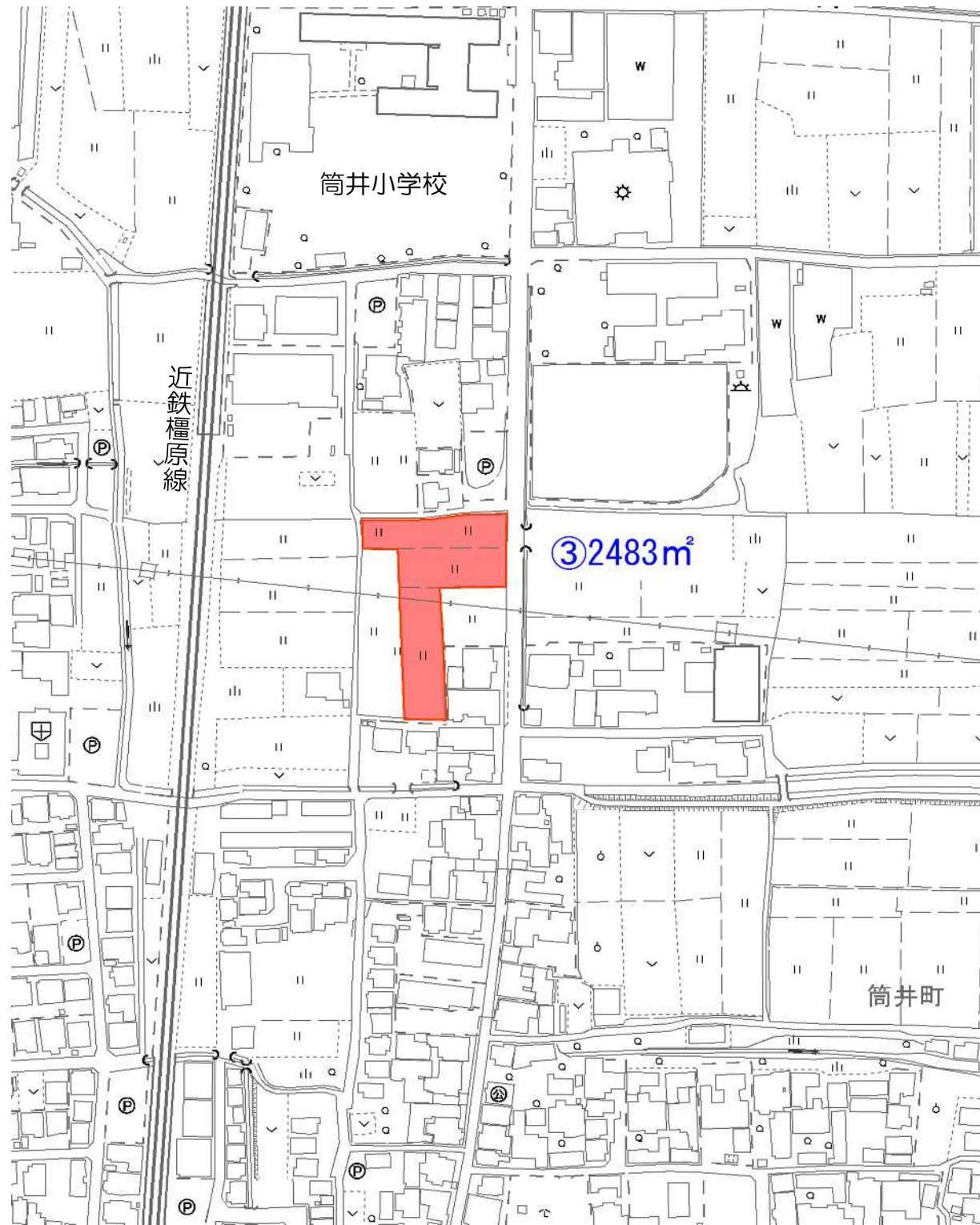
②



② 308.54m²

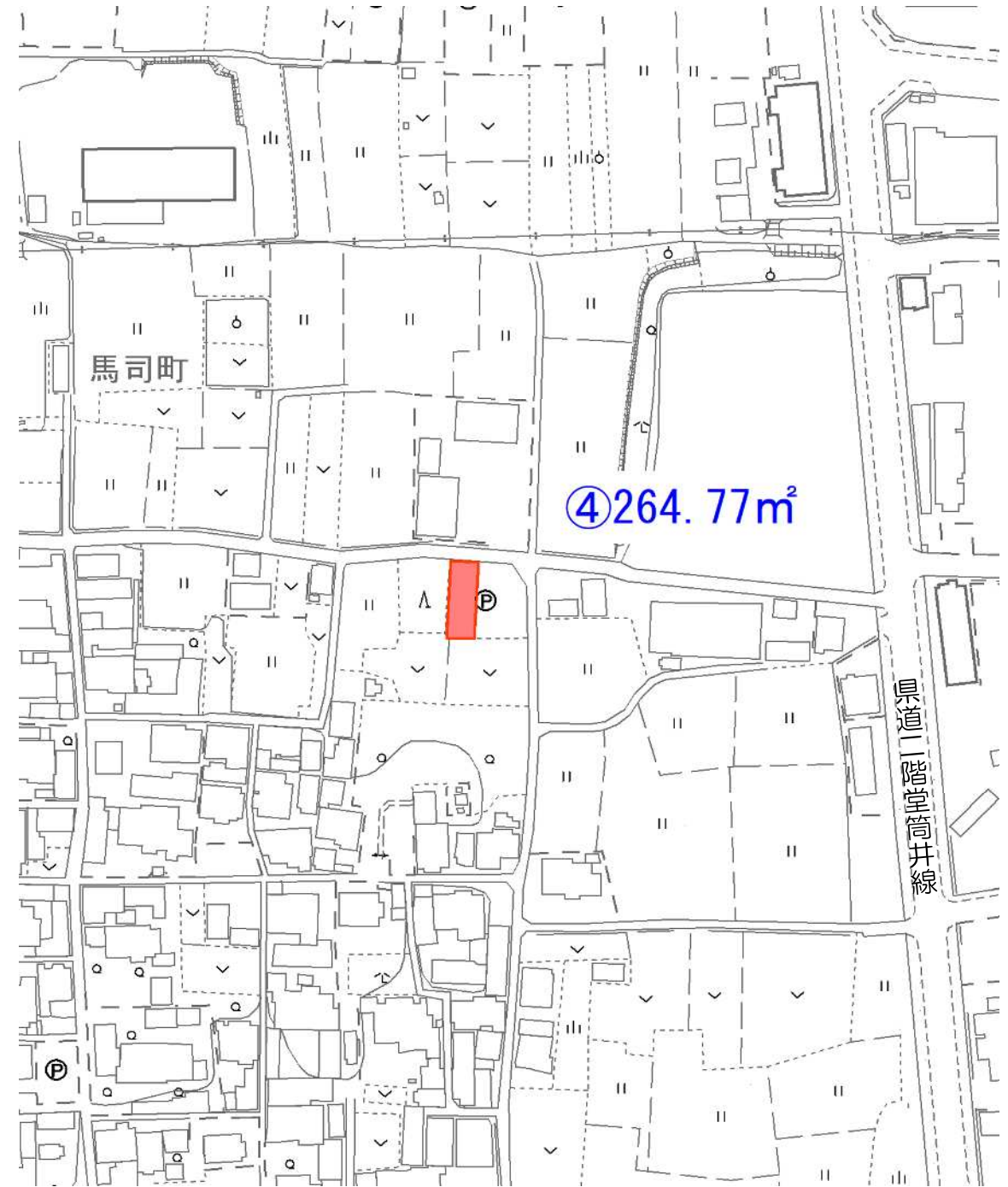
JR郡山駅

③



③2483m²

④

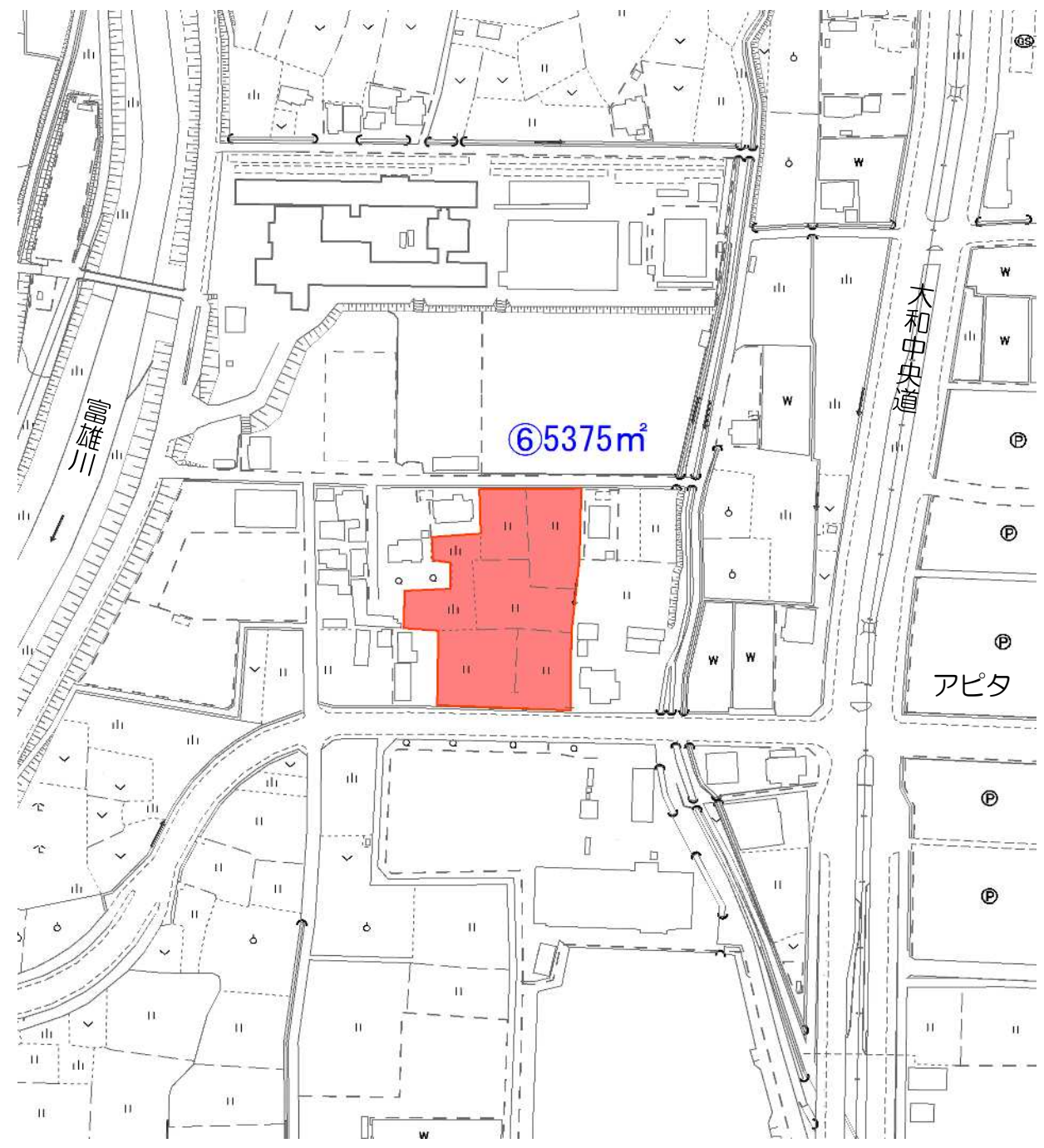


④264.77m²

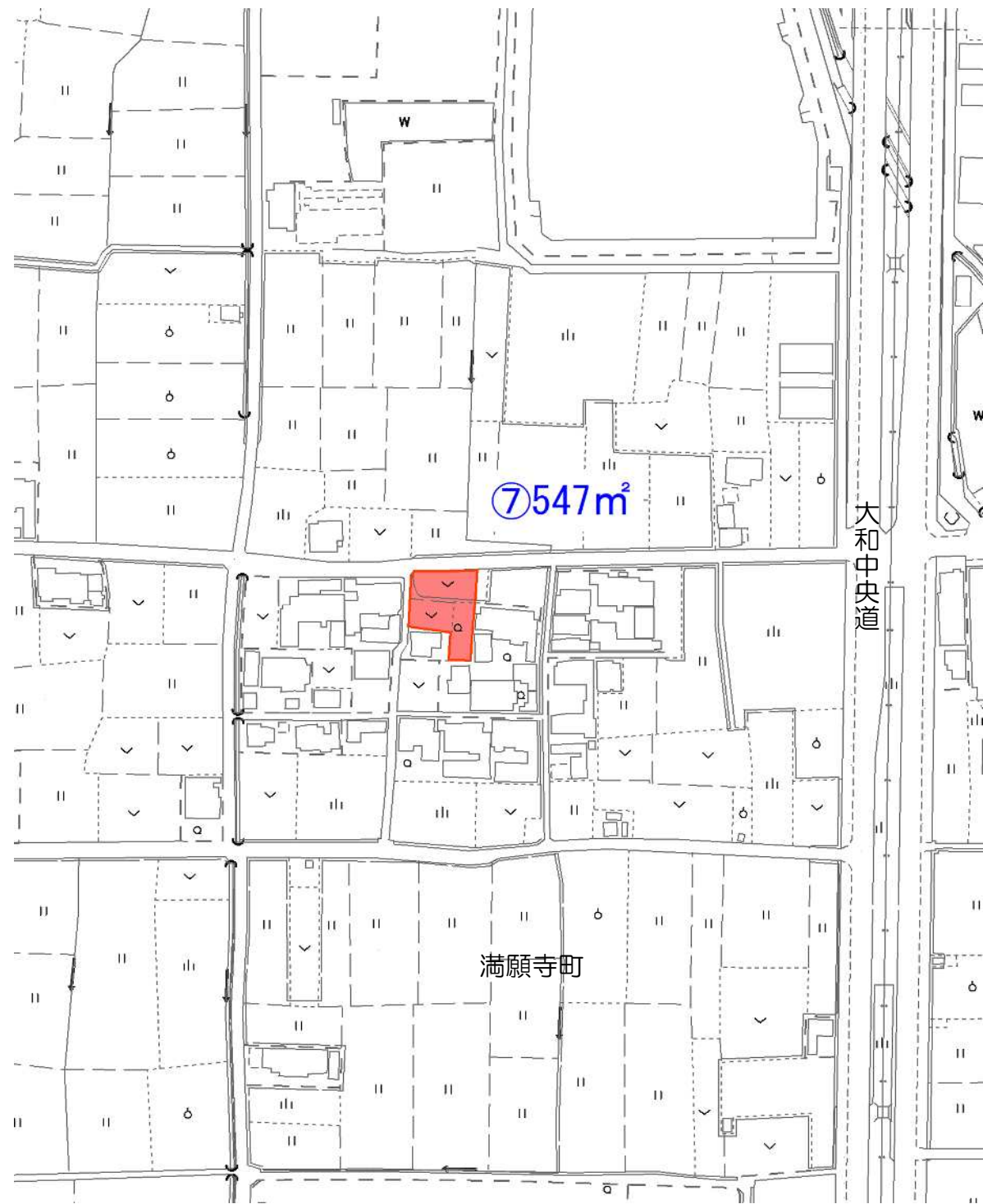
⑤



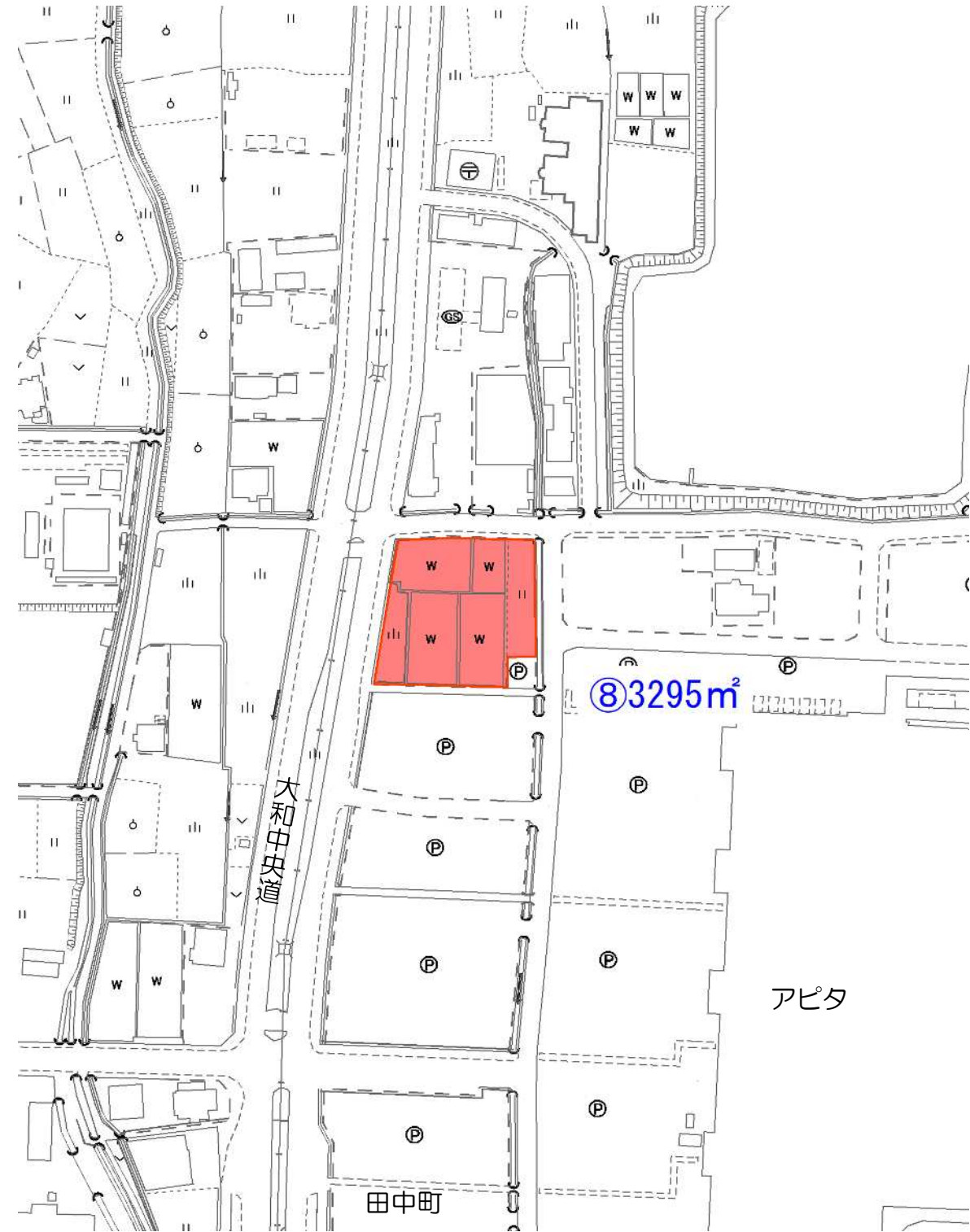
⑥



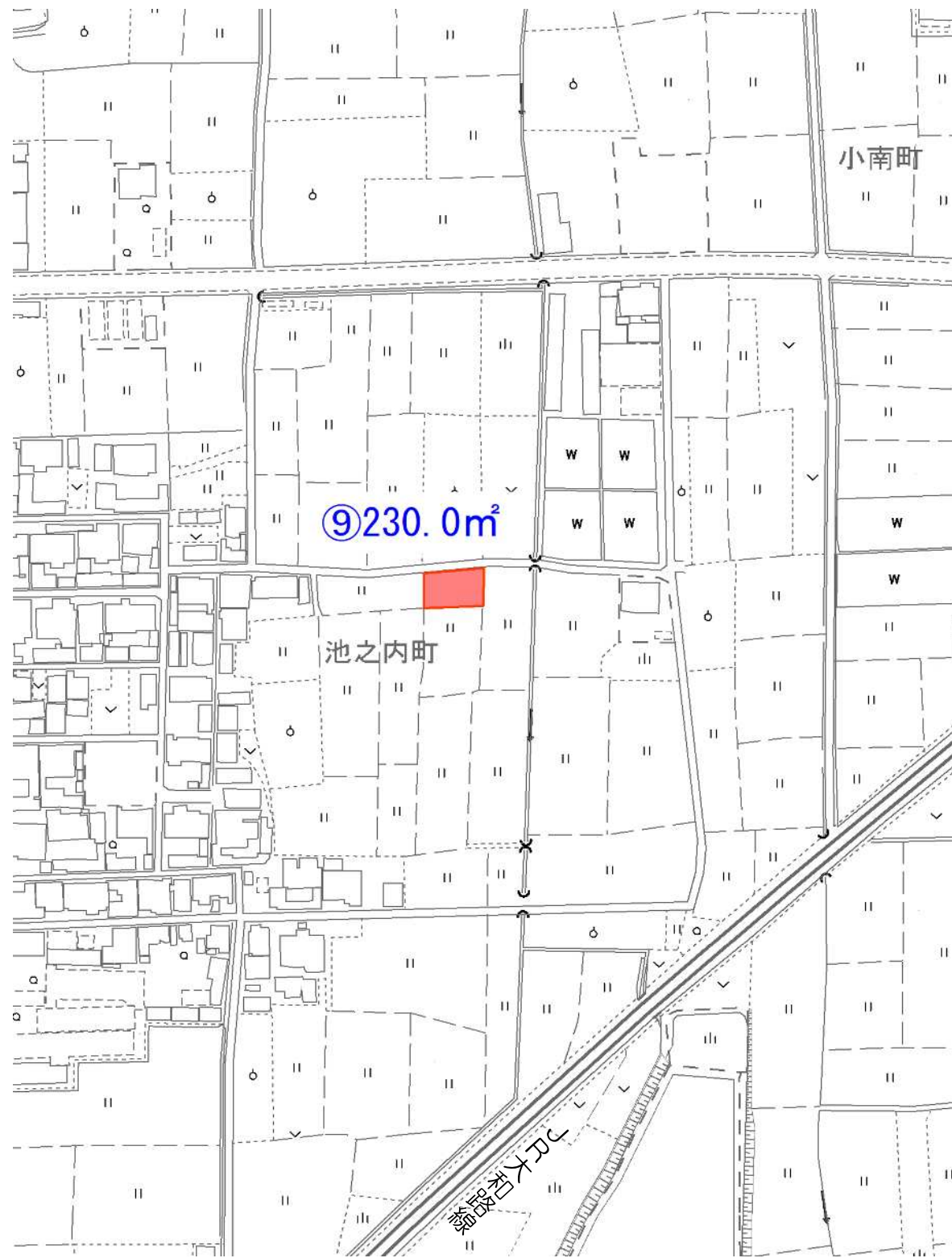
⑦



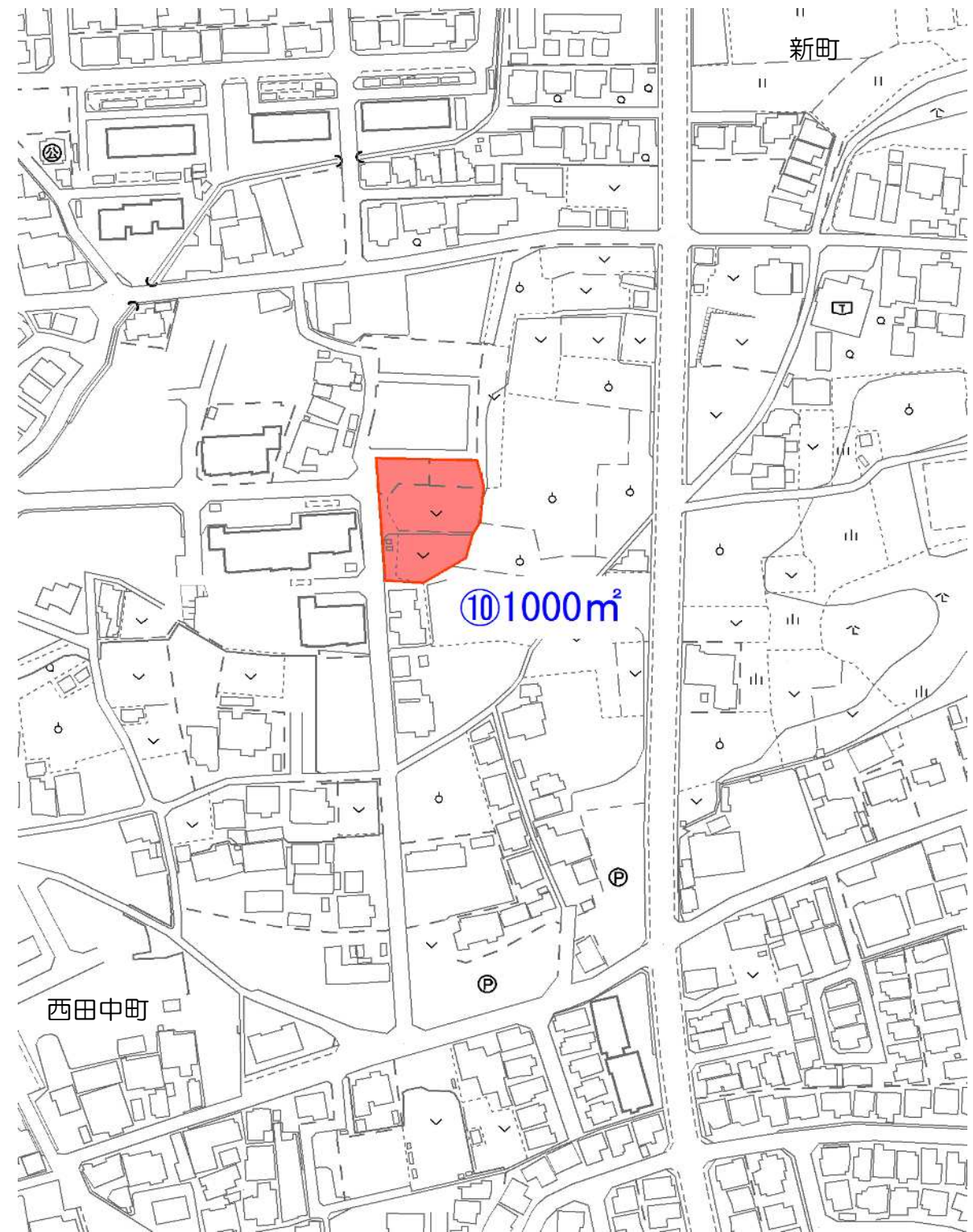
⑧



⑨



⑩



⑪

⑫



⑪ 1145m²

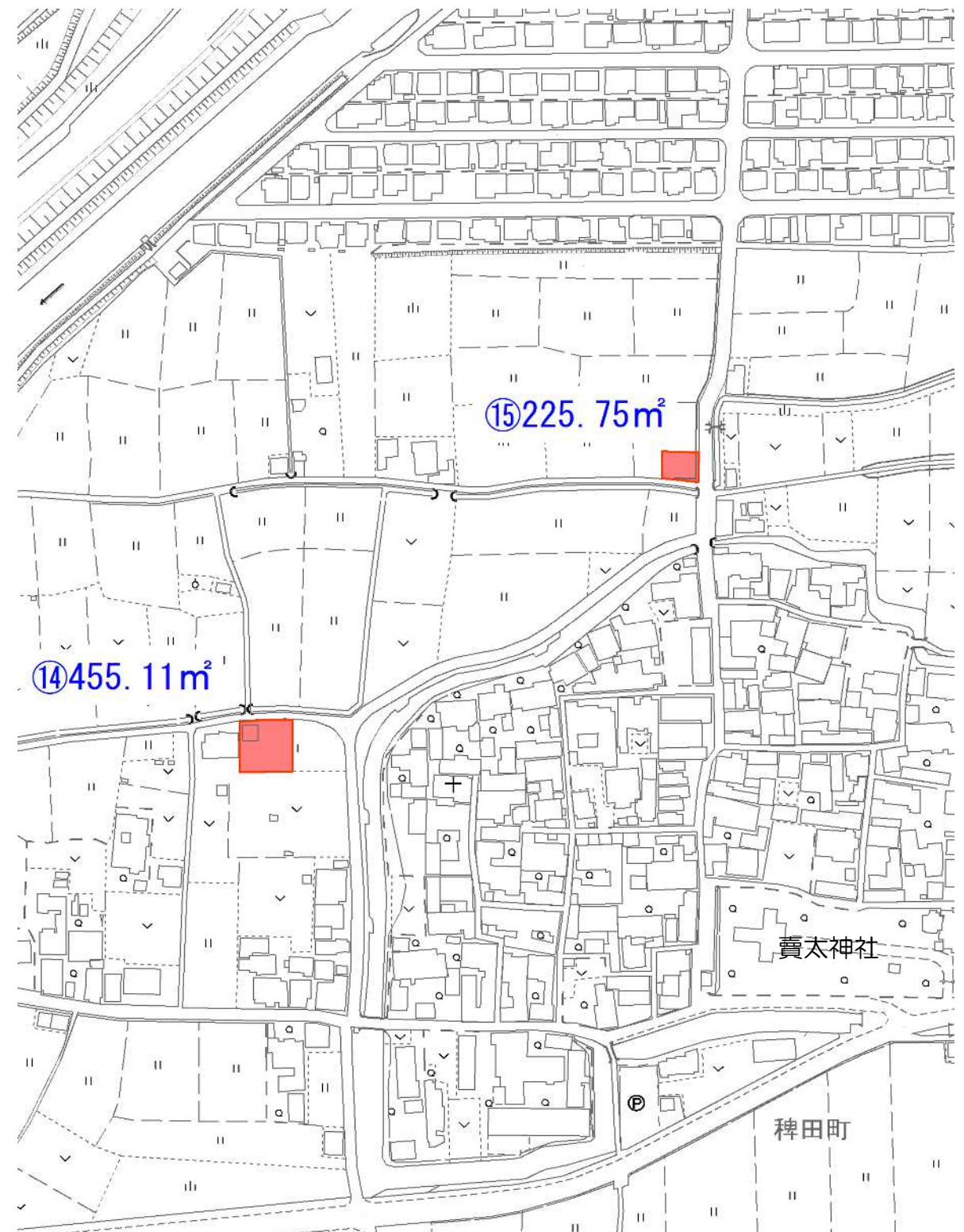
⑫ 1450m²

新町

⑬



⑭、⑮



⑩

