

## 第2章. 特定事業計画

### 1. 個票の構成

特定事業計画は、該当施設や経路別に個票形式で整理しています。以下に個票の見方を示します。

名称	①																
実施主体	①																
現状課題	②																
整備方針	②																
No.	事業区分	事業内容	事業量		実施予定期間(令和・年度)												
			数量	単位	7	8	9	10	11	12	13	14	15	16	17~		
	③		④		⑤												
配慮事項等	⑥																
事業実施箇所図、写真等																	
⑦																	

#### ① 名称、実施主体

- ・個票の対象と作成主体

#### ② 現状課題、整備方針

- ・基本構想の事業内容をもとに整理

#### ③ 事業区分、事業内容

No. : 図面作成用の整理番号

区分: ■ = 特定事業

□ = その他の事業

※基本構想の区分適用

事業内容: 具体の事業

#### ④ 事業量

- ・各事業の実施数量

#### ⑤ 実施予定期間

- ・事業の着手から完了までの予定期間を矢印で整理
- ・基本構想で示した「短期・中期・長期」の期間内で設定

#### ⑥ 配慮事項等

- ・他事業と一体的な整備が必要である場合や、実行するために必要な条件など、「事業内容」として記載している内容以外に配慮が必要な事項を記載

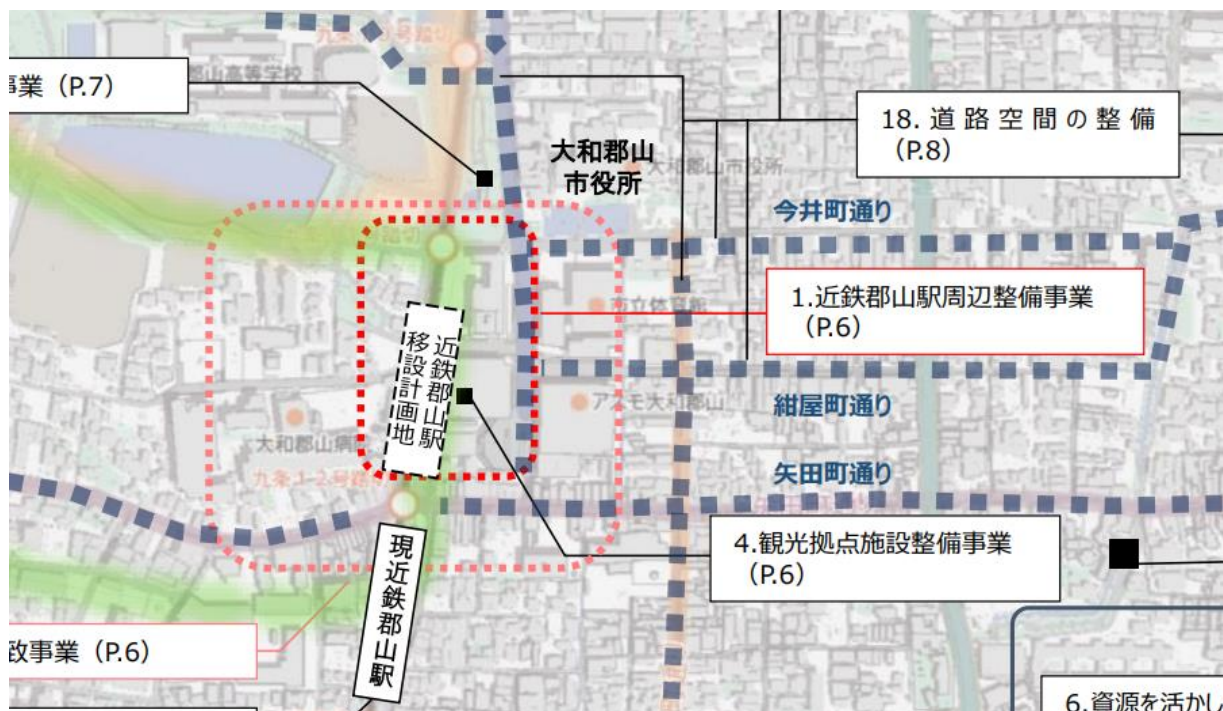
#### ⑦ 事業実施箇所図、写真等

- ・該当する施設や経路の位置、事業実施箇所を掲載
- ・「事業内容」の具体的な内容、導入施設や活動の内容を示す写真等とともに掲載



名称		近鉄郡山駅															
実施主体		近畿日本鉄道株式会社															
現状課題		<ul style="list-style-type: none"> <li>・プラットフォームの安全性確保に向けた対策が必要。</li> <li>・バリアフリートイレにおける多目的シートの未整備。</li> <li>・バリアフリートイレ以外のお客様トイレの便房内呼出ボタンの未整備。</li> </ul>															
整備方針		<p>【基本構想の方針概要】</p> <ul style="list-style-type: none"> <li>□ ホームの安全性確保 ホームドアまたは可動式ホーム柵の設置 ※</li> <li>□ トイレの改良 多目的シートを設置 ※</li> <li>□ トイレの改良 便房内フラッシュライト等の設置の検討 ※</li> <li>□ トイレの改良 便房内の呼び出しボタンの設置の検討 ※</li> </ul>															
No.	区分	事業内容	事業量		実施予定期間(令和・年度)												
			数量	単位	7	8	9	10	11	12	13	14	15	16	17~		
1	□	橋上駅舎化に伴うバリアフリー化	1	式					→								
配慮事項等		※ 橋上駅舎化時に設置検討															

事業実施箇所図、写真等



「近鉄郡山駅周辺地区まちづくり基本計画」より、基本計画図（地区全体）の抜粋

## (2) 道路特定事業

名称	② 奈良大和郡山斑鳩線（新紺屋豆腐蘭本線-社会福社会館）														
実施主体	奈良県														
現状課題	<ul style="list-style-type: none"> <li>・都市計画道路 城廻り線として、平成 23（2011）年度に事業化し、早期の事業完了を目指している。</li> <li>・事業区間は歩道が狭く、車両乗入れ部等では、横断勾配が急な区間や段差が存在する。</li> </ul>														
整備方針	<ul style="list-style-type: none"> <li>・歩道の拡幅により、学童や車椅子利用者・高齢者でも安心して通行できる快適な歩行空間を確保</li> </ul> <p>【基本構想の方針概要】</p> <ul style="list-style-type: none"> <li>■ 歩道の改善 都市計画道路整備に伴う歩道の改善</li> <li>□ 歩道の改善 都市計画道路整備の推進</li> </ul> <p>※都市計画道路城廻り線の整備による安全な歩行空間の確保</p>														
No.	区分	事業内容	事業量		実施予定期間(令和・年度)										
			数量	単位	7	8	9	10	11	12	13	14	15	16	17~
1	■	都市計画道路整備に伴う歩道の改善	980	m	→										
2	□	都市計画道路整備の推進	980	m	→										
配慮事項等															

### 事業実施箇所図、写真等



現況歩道状況（凡例）

※事業実施中



完成イメージ図（東側から近鉄樫原線を見る）

イメージ図：令和3年度第3回奈良県公共事業評価監視委員会（再々評価）平成23年度新規事業化「都市計画道路 城廻り線」資料



名称		④ 枚方大和郡山線（天理町交差点-郡山中学校）															
実施主体		奈良県															
現状課題		・舗装にがたつきがある区間がある。															
整備方針		【基本構想の方針概要】 □ 歩道の改善 舗装補修の検討															
No.	区分	事業内容	事業量		実施予定期間(令和・年度)												
			数量	単位	7	8	9	10	11	12	13	14	15	16	17~		
1	□	舗装補修の検討	1	箇所	→												
配慮事項等																	

事業実施箇所図、写真等

対象路線範囲

事業 No.1 実施範囲

現況歩道状況(凡例)

歩道形式マウントアップ

歩道形式セミフラット

現況写真 (事業 No1 実施範囲)

現況写真 (拡大)

名称		⑦ 城廻り線（郡山北小学校東-新紺屋豆腐藪本線）															
実施主体		大和郡山市															
現状課題		<ul style="list-style-type: none"> <li>・街路樹の根上がりによる歩道の起伏。</li> <li>・視覚障害者誘導用ブロックが未整備。</li> </ul>															
整備方針		<p>【基本構想の方針概要】</p> <ul style="list-style-type: none"> <li>■ 歩道の改善 舗装等の改良（歩道のデコボコの改良）</li> <li>■ 歩道の改善 視覚障害者誘導用ブロックの設置・改善</li> </ul>															
No.	区分	事業内容	事業量		実施予定期間(令和・年度)												
			数量	単位	7	8	9	10	11	12	13	14	15	16	17~		
1	■	歩道の根上がり修繕	1	箇所	→												
2	■	視覚障害者誘導用ブロックの設置・改善	50	m	→												
配慮事項等																	

事業実施箇所図、写真等

対象路線範囲

事業 No.2 実施範囲

事業 No.1 実施範囲

郡山北小学校

現況写真  
(事業 No.1 実施範囲)

現況写真  
(事業 No.2 実施範囲 (学校周辺から西側を見る))

現況歩道状況 (凡例)

■ : 歩道形式マウントアップ

名称		⑫ 駅前広場線（北廻り線-JR 郡山駅）															
実施主体		大和郡山市															
現状課題		・視聴覚障害者誘導用ブロックを含め平板舗装の盛り上がりがある。															
整備方針		【基本構想の方針概要】 ■ 歩道の改善 視覚障害者誘導用ブロックの設置・改善（老朽箇所の修繕）															
No.	区分	事業内容	事業量		実施予定期間(令和・年度)												
			数量	単位	7	8	9	10	11	12	13	14	15	16	17~		
1	■	視覚障害者誘導用ブロックの修繕	1	箇所	→												
配慮事項等																	

事業実施箇所図、写真 等

対象路線範囲

郡山駅

市民交流館/大和郡山市観光協会

事業 No.1 実施範囲

現況歩道状況 (凡例)

■ : 歩道形式マウントアップ

現況写真  
(事業 No1 実施範囲 現況写真)

名称		⑭ 箕山線（大和郡山上三橋線-田北病院）															
実施主体		大和郡山市															
現状課題		・歩道幅員が1m程度と狭い。															
整備方針		【基本構想の方針概要】 ■ 歩道の改善 有効幅員の確保の検討															
No.	区分	事業内容	事業量		実施予定期間(令和・年度)												
			数量	単位	7	8	9	10	11	12	13	14	15	16	17~		
1	■	有効幅員の確保の検討	1	式	→												
配慮事項等		地元や関係者と協議の上、用地の協力が必要となる。															

事業実施箇所図、写真等

対象路線範囲(事業No.1実施範囲)

田北病院

現況歩道状況(凡例)

- 歩道形式マウントアップ
- 歩道形式セミフラット

現況写真(田北病院周辺)

現況写真(南側から対象路線を望む)

名称		⑮ 柳町筒井線（大和郡山上三橋線-柳町停車場線）															
実施主体		大和郡山市															
現状課題		・側溝蓋のバリアフリー化が未対応。															
整備方針		【基本構想の方針概要】 □ 歩行空間の確保 歩行空間の確保の検討															
No.	区分	事業内容	事業量		実施予定期間(令和・年度)												
			数量	単位	7	8	9	10	11	12	13	14	15	16	17~		
1	□	歩行空間の確保の検討	1	式	→												
配慮事項等		・地元や関係者との協議のうえ交通規制も含めた歩行空間確保を検討する。															

事業実施箇所図、写真等



現況写真（南側から対象路線を望む）

名称		⑩ 柳町停車場線（大和郡山上三橋線-柳町筒井線）															
実施主体		大和郡山市															
現状課題		<ul style="list-style-type: none"> <li>・歩道のない区間がある。</li> <li>・歩道設置区間の舗装が劣化。</li> <li>・グリーンベルト区間は側溝蓋のバリアフリー化が未対応。</li> </ul>															
整備方針		【基本構想の方針概要】 <input type="checkbox"/> 歩行空間の確保 歩行空間の確保の検討															
No.	区分	事業内容	事業量		実施予定期間(令和・年度)												
			数量	単位	7	8	9	10	11	12	13	14	15	16	17~		
1	<input type="checkbox"/>	歩行空間の確保の検討	1	式													
配慮事項等		<ul style="list-style-type: none"> <li>・地元や関係者との協議のうえ交通規制も含めた歩行空間確保を検討する。</li> </ul>															

事業実施箇所図、写真等



名称	②1 城廻り線（外堀緑地北門-大和郡山上三橋線）														
実施主体	大和郡山市														
現状課題	<ul style="list-style-type: none"> <li>・視覚障害者用誘導用ブロックが途切れている箇所がある。</li> <li>・視覚障害者用誘導用ブロックの設置方法が基準通りでない箇所がある。</li> <li>・舗装のへこみ、すり付け勾配が急な箇所がある。</li> <li>・歩行の支障となる車止めがある。</li> </ul>														
整備方針	<p>【基本構想の方針概要】</p> <ul style="list-style-type: none"> <li>■ 歩道の改善 <ul style="list-style-type: none"> <li>・段差の解消（歩道と車道乗り入れ部や横断歩道との段差の解消）</li> <li>・舗装等の改良（路面のデコボコの改良）</li> <li>・支障物件の改善（バリアフリーに配慮した車止めの改善）</li> <li>・視覚障害者誘導用ブロックの設置・改善（老朽箇所の修繕や連続した敷設）</li> </ul> </li> </ul>														
No.	区分	事業内容	事業量		実施予定期間(令和・年度)										
			数量	単位	7	8	9	10	11	12	13	14	15	16	17~
1	■	歩道の段差、急勾配の解消	1	式	→										
2	■	舗装等の改良	1	式	→										
3	■	支障物件の改善※	1	式	→										
4	■	視覚障害者誘導用ブロックの設置・改善	1	式	→										
配慮事項等	※車止め設置の検討														

事業実施箇所図、写真等

現況歩道状況（凡例）

- ：歩道形式マウントアップ
- ：歩道形式セミフラット

現況写真  
（事業 No.1~4 実施範囲）  
（令和7年度撮影のため一部整備済み）

### (3) 都市公園特定事業

名称	郡山城跡公園・三の丸緑地															
実施主体	大和郡山市															
現状課題	-															
整備方針	【基本構想の方針概要】 □ 歴史に配慮した公園内のバリアフリー化の推進															
No.	区分	事業内容	事業量		実施予定期間(令和・年度)											
			数量	単位	7	8	9	10	11	12	13	14	15	16	17~	
1	□	公衆トイレの整備	3	箇所	→											
2	□	案内板の整備	9	箇所	→											
3	□	園路のバリアフリー化	1	式	→											
配慮事項等	郡山城跡の歴史・文化や周辺景観との調和に配慮しつつ、都市公園移動等円滑化基準等に準じた公園のバリアフリー化を「郡山城跡公園基本計画」に基づき推進															

#### 事業実施箇所図、写真等

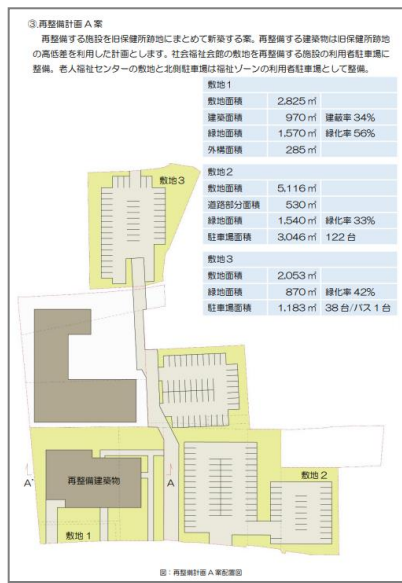



「郡山城跡公園基本計画」より、基本計画図の抜粋

#### (4) 建築物特定事業

名称	大和郡山市社会福祉会館														
実施主体	大和郡山市														
現状課題	<ul style="list-style-type: none"> <li>エレベーターのバリアフリー対応が必要。</li> <li>視覚障害者誘導用ブロックの改善が必要。</li> </ul>														
整備方針	<p>【基本構想の方針概要】</p> <p>■ 施設の改善</p> <ul style="list-style-type: none"> <li>エレベーターの改善（点字表示の設置・音声案内の導入等）</li> <li>エレベーターの改修</li> <li>多目的シートを設置</li> <li>トイレの便座の改善</li> <li>洋式トイレの増設</li> </ul> <p>□ 案内情報のわかりやすさ</p> <ul style="list-style-type: none"> <li>施設内の視覚障害者誘導用ブロックの改善・新設</li> <li>視覚障害者や聴覚障害者に配慮したシステム導入に向けた検討</li> <li>緊急時もふまえたわかりやすい情報提供の方策について継続的に検討</li> </ul> <p>□ その他 施設内照明の改善（節電対策や利用者の意見をふまえて適切な照度を確保）</p> <p>□ その他 まちづくりの動向をふまえて利便性の高い場所への移設の検討</p>														
No.	区分	事業内容	事業量		実施予定期間(令和・年度)										
			数量	単位	7	8	9	10	11	12	13	14	15	16	17~
1	■	施設再整備に伴うバリアフリー化	1	式											
配慮事項等															

#### 事業実施箇所図、写真等



令和 3 (2021) 年度に施設再整備に向けた基本計画を策定

(5) 交通安全特定事業

名称		社会福社会館前															
実施主体		公安委員会															
現状課題		※道路整備中である。															
整備方針		【基本構想の方針概要】 <input type="checkbox"/> 安全な横断対策の検討 （都市計画城廻り線整備にあわせて関係機関と連携して検討）															
No.	区分	事業内容	事業量		実施予定期間(令和・年度)												
			数量	単位	7	8	9	10	11	12	13	14	15	16	17~		
1	<input type="checkbox"/>	安全な横断対策の検討	1	式													
配慮事項等																	

事業実施箇所図、写真等

名称		城ホール北側															
実施主体		公安委員会															
現状課題		※道路整備中である。															
整備方針		<b>【基本構想の方針概要】</b> <input type="checkbox"/> 安全な横断対策の検討 (都市計画道路城廻り線整備に伴う、城廻り線の安全な横断対策の実施)															
No.	区分	事業内容	事業量		実施予定期間(令和・年度)												
			数量	単位	7	8	9	10	11	12	13	14	15	16	17~		
1	<input type="checkbox"/>	安全な横断対策の検討	1	式													
配慮事項等																	

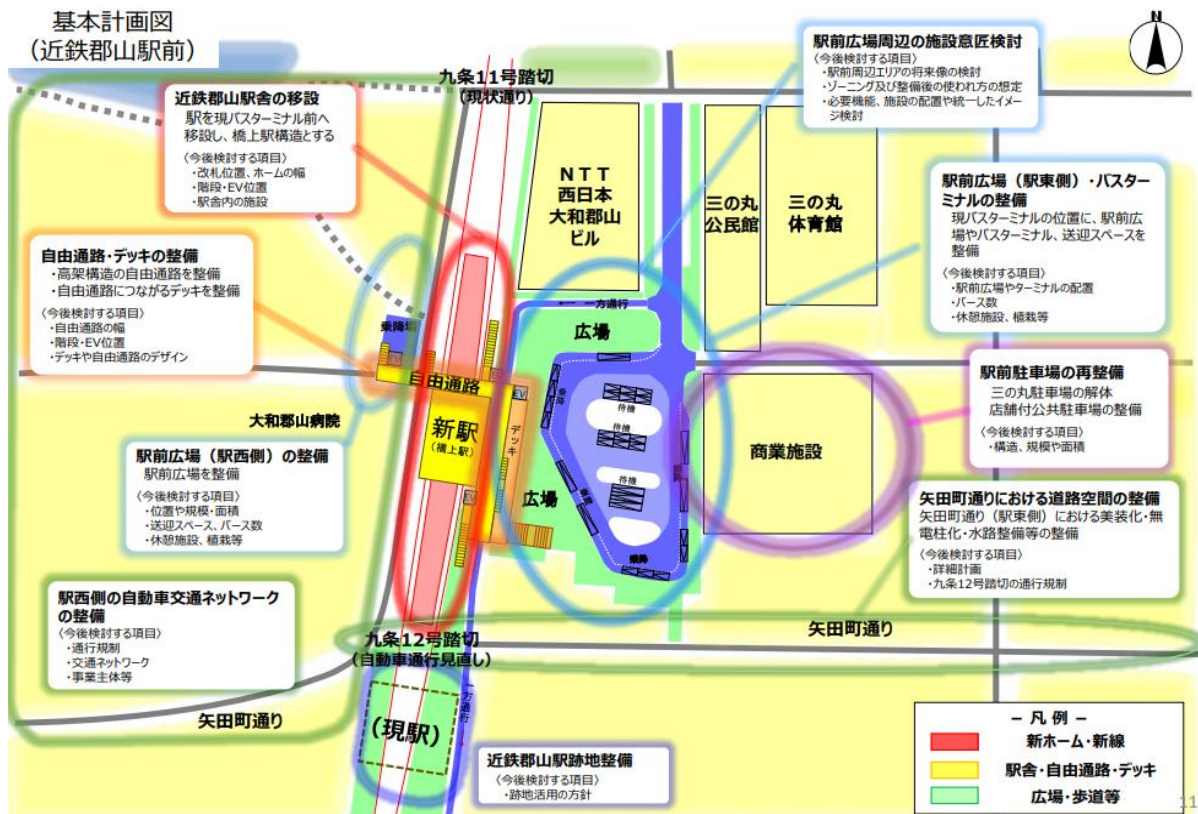
事業実施箇所図、写真等



現況写真

名称		近鉄郡山駅周辺															
実施主体		公安委員会															
現状課題		-															
整備方針		<p>【基本構想の方針概要】</p> <p>□ 安全な横断対策の検討 (近鉄郡山駅周辺の整備にあわせて関係機関と連携して検討)</p>															
No.	区分	事業内容	事業量		実施予定期間(令和・年度)												
			数量	単位	7	8	9	10	11	12	13	14	15	16	17~		
1	□	安全な横断対策の検討	1	式	→												
配慮事項等																	

事業実施箇所図、写真等

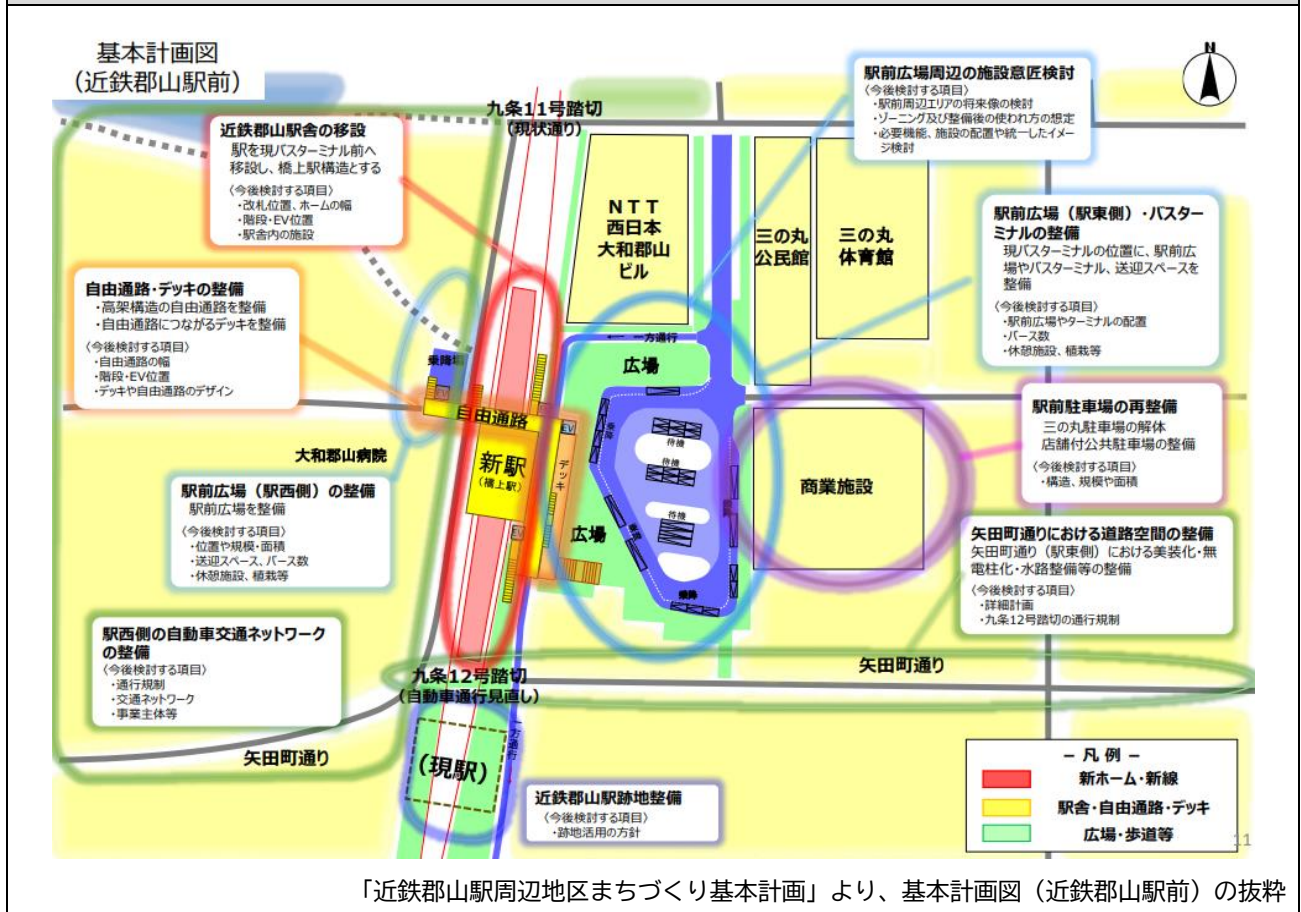


「近鉄郡山駅周辺地区まちづくり基本計画」より、基本計画図(近鉄郡山駅前)の抜粋



名称		近鉄郡山駅周辺															
実施主体		大和郡山市															
現状課題		-															
整備方針		<p>【基本構想の方針概要】</p> <ul style="list-style-type: none"> <li>□ 大和郡山上三橋線と連携した既存施設等の改善 <ul style="list-style-type: none"> <li>・案内サイン・休憩施設等の見直し等を実施</li> </ul> </li> <li>□ 近鉄郡山駅周辺整備関連 <ul style="list-style-type: none"> <li>・移動等の円滑化に向けてハード、ソフト両面からの取組を進める</li> <li>・全体的なまちづくりの中で駅周辺整備の実現化に向けた検討を行う</li> </ul> </li> </ul>															
No.	区分	事業内容	事業量		実施予定期間(令和・年度)												
			数量	単位	7	8	9	10	11	12	13	14	15	16	17~		
1	□	案内サイン・休憩施設等の改善	1	式	→												
2	□	バリアフリールート of 確保・接続	1	式	→												
配慮事項等		近鉄郡山駅周辺の整備・計画にあわせて、バリアフリールートの適切な接続を図る。															

事業実施箇所図、写真等



「近鉄郡山駅周辺地区まちづくり基本計画」より、基本計画図(近鉄郡山駅前)の抜粋



## (2) 道路特定事業

名称		① 奈良大和郡山斑鳩線																
実施主体		奈良県																
現状課題		・ 視覚障害者誘導ブロックの劣化が早まる車両乗り入れ区間がある。																
整備方針		【基本構想の方針概要】 ■ 歩道の改善 歩道の改良(端部切下げ処理、切下げ部の勾配緩和) □ 歩道の改善 視覚障害者誘導用ブロックの敷設																
No.	区分	事業内容	事業量		実施予定期間(令和・年度)													
			数量	単位	7	8	9	10	11	12	13	14	15	16	17~			
1	■	歩道の改良	1	式	→													
2	□	視覚障害者誘導用ブロックの適宜更新	100	m	—	—	—	—	—	—	—	—	—	—	—	—	—	→

配慮  
事項等

### 事業実施箇所図、写真等

現況写真  
事業 No1 実施範囲  
(北側から撮影)

現況写真  
事業 No2 実施範囲  
(車両乗り入れ区間)

現況歩道状況 (凡例)

- : 歩道形式マウントアップ
- : 歩道形式セミフラット
- : 歩道形式フラット

名称		③ 片桐中学校線														
実施主体		大和郡山市														
現状課題		・歩行者の安全対策（歩行空間確保・水路への転落防止）。														
整備方針		<b>【基本構想の方針概要】</b> <input checked="" type="checkbox"/> 歩行者の安全確保 路側帯カラー舗装 <input type="checkbox"/> 歩行者の安全確保 転落防止策の検討														
No.	区分	事業内容	事業量		実施予定期間(令和・年度)											
			数量	単位	7	8	9	10	11	12	13	14	15	16	17~	
1	■	路側帯カラー舗装	600	m							————→					
2	□	転落防止策の検討	1	式	————→											
配慮事項等		地元や用水路管理者との協議が必要となる。														

事業実施箇所図、写真等



対象路線範囲（事業 No.1・No.2 実施範囲）

片桐中学校

現況写真（片桐中学校周辺）

現況写真（南側から経路を望む）



名称		⑤ 辻堂路線															
実施主体		大和郡山市															
現状課題		・歩行者の安全確保が必要（歩道無しなどの問題点あり）。															
整備方針		【基本構想の方針概要】 □ 歩行者の安全確保 カーブミラーの設置															
No.	区分	事業内容	事業量		実施予定期間(令和・年度)												
			数量	単位	7	8	9	10	11	12	13	14	15	16	17~		
1	□	カーブミラーの改修	1	箇所	→												
配慮事項等																	

事業実施箇所図、写真等



現況写真（事業 No.1 実施範囲周辺）

名称		⑥ 市場池ノ内線													
実施主体		大和郡山市													
現状課題		・ 歩行エリアの標示がない。													
整備方針		【基本構想の方針概要】 □ 歩行者の安全確保 安全な歩行空間の確保方策の検討													
No.	区分	事業内容	事業量		実施予定期間(令和・年度)										
			数量	単位	7	8	9	10	11	12	13	14	15	16	17~
1	□	安全な歩行空間の確保方策の検討	1	式	→										
配慮事項等		地元や隣接者との協議が必要となる。													

事業実施箇所図、写真等



現況写真 (南側から対象路線を望む)

名称		⑦ 小泉市場線															
実施主体		大和郡山市															
現状課題		・グレーチング蓋のバリアフリー化が未対応。															
整備方針		【基本構想の方針概要】 □ 歩行者の安全確保 側溝の蓋の設置															
No.	区分	事業内容	事業量		実施予定期間(令和・年度)												
			数量	単位	7	8	9	10	11	12	13	14	15	16	17~		
1	□	粗目グレーチング補修	1	箇所	→												
配慮事項等																	

事業実施箇所図、写真 等

対象路線範囲

事業 No.1 実施範囲

現況写真 (事業 No.1 実施範囲)

名称		⑧ 市場小学校線															
実施主体		大和郡山市															
現状課題		・路側水路に転落防止柵が未設置。															
整備方針		【基本構想の方針概要】 <input type="checkbox"/> 歩行者の安全確保 安全な歩行空間の確保方策の検討 <input type="checkbox"/> 歩行者の安全確保 水路の蓋設置															
No.	区分	事業内容	事業量		実施予定期間(令和・年度)												
			数量	単位	7	8	9	10	11	12	13	14	15	16	17~		
1	<input type="checkbox"/>	安全な歩行空間の確保方策の検討	1	式	————→												
2	<input type="checkbox"/>	水路の蓋設置	500	m													→
配慮事項等		地元や用水路管理者との協議が必要となる。															

事業実施箇所図、写真等

片桐小学校  
片桐幼稚園  
片桐支所(片桐公民館内)  
片桐地区公民館

対象路線範囲(事業 No.1 実施範囲)  
事業 No.2 実施範囲

現況歩道状況(凡例)  
■ : 歩道形式マウントアップ

現況写真(事業 No.2 実施範囲)  
現況写真(南側から対象路線を望む)

名称		⑨ 池ノ内小学校線													
実施主体		大和郡山市													
現状課題		・側溝に蓋が設置されていない。													
整備方針		【基本構想の方針概要】 □ 歩行者の安全確保 水路の蓋設置													
No.	区分	事業内容	事業量		実施予定期間(令和・年度)										
			数量	単位	7	8	9	10	11	12	13	14	15	16	17~
1	□	水路の蓋設置の検討	100	m	→										
配慮事項等															

事業実施箇所図、写真 等

対象路線範囲 (事業 No.1 実施範囲)

片桐小学校

現況写真 (水路)

現況写真 (西側から対象路線を望む)

名称		⑩ 小泉車田線															
実施主体		大和郡山市															
現状課題		・ 舗装が劣化している。															
整備方針		【基本構想の方針概要】 □ 歩行者の安全確保 舗装改善															
No.	区分	事業内容	事業量		実施予定期間(令和・年度)												
			数量	単位	7	8	9	10	11	12	13	14	15	16	17~		
1	□	舗装改善	450	m2							→						
配慮事項等																	

事業実施箇所図、写真 等



現況写真 (東側から対象路線を望む)

名称		① 市場安堵路線前線													
実施主体		大和郡山市													
現状課題		・ 歩道幅員 1m程度。													
整備方針		【基本構想の方針概要】 □ 歩行者の安全確保 安全な歩行空間の確保方策の検討													
No.	区分	事業内容	事業量		実施予定期間(令和・年度)										
			数量	単位	7	8	9	10	11	12	13	14	15	16	17~
1	□	安全な歩行空間の確保方策の検討	1	式	→										
配慮事項等		地元や隣接者との協議が必要となる。													

事業実施箇所図、写真 等

対象路線範囲 (事業 No.1 実施範囲)

現況歩道状況 (凡例)

- 歩道形式マウントアップ
- 歩道形式フラット

現況写真 (北側から対象路線を望む)

名称		⑫ 市場椎木線															
実施主体		大和郡山市															
現状課題		<ul style="list-style-type: none"> <li>・歩行エリアの標示がない。</li> <li>・側溝蓋のバリアフリー化が未対応。</li> <li>・踏切の安全対策が必要。</li> </ul>															
整備方針		【基本構想の方針概要】 <input type="checkbox"/> 歩行者の安全確保 安全な歩行空間の確保方策の検討															
No.	区分	事業内容	事業量		実施予定期間(令和・年度)												
			数量	単位	7	8	9	10	11	12	13	14	15	16	17~		
1	<input type="checkbox"/>	安全な歩行空間の確保方策の検討	1	式													
配慮事項等																	

事業実施箇所図、写真等

現況写真 (南側から対象路線を望む)





名称	⑮ 大和小泉駅東地内 10-1 号線															
実施主体	大和郡山市															
現状課題	・視覚障害者誘導用ブロックの設置方法が基準から外れている。 ※道路形状から適切な視覚障害者誘導用ブロックの敷設が困難。															
整備方針	【基本構想の方針概要】 ■ 歩道の改善 視覚障害者誘導用ブロックの付け替え（位置変更）															
No.	区分	事業内容	事業量		実施予定期間(令和・年度)											
			数量	単位	7	8	9	10	11	12	13	14	15	16	17~	
1	■	視覚障害者誘導用ブロックの付け替え	100	m												▶
配慮事項等																

**事業実施箇所図、写真等**

対象路線範囲  
(事業 No.1 実施範囲)

現況歩道状況 (凡例)  
 : 歩道形式セミフラット



現況写真

名称	⑩ 大和小泉駅東地内 3 号線																			
実施主体	大和郡山市																			
現状課題	<ul style="list-style-type: none"> <li>・視覚障害者誘導用ブロックが民地に近く、歩道舗装と同系色となっている。</li> <li>・歩道巻き込み部の車止めの視認性が悪い。</li> </ul>																			
整備方針	<b>【基本構想の方針概要】</b> <ul style="list-style-type: none"> <li>■ 歩道の改善 視覚障害者誘導用ブロックの整備（付け替え）</li> <li>■ 歩道の改善 車止めの視認性の向上</li> </ul>																			
No.	区分	事業内容	事業量		実施予定期間(令和・年度)															
			数量	単位	7	8	9	10	11	12	13	14	15	16	17~					
1	■	視覚障害者誘導用ブロックの付け替え	200	m																
2	■	車止めの更新	2	基																
配慮事項等																				

事業実施箇所図、写真等





名称		⑩ 小林西線																		
実施主体		大和郡山市																		
現状課題		<ul style="list-style-type: none"> <li>・視覚障害者誘導用ブロックが民地に近く、歩道舗装と同系色となっている。</li> <li>・歩道巻き込み部の車止めの視認性が悪い。</li> </ul>																		
整備方針		【基本構想の方針概要】 ■ 歩道の改善 視覚障害者誘導用ブロックの整備（付け替え） ■ 歩道の改善 車止めの視認性の向上																		
No.	区分	事業内容	事業量		実施予定期間(令和・年度)															
			数量	単位	7	8	9	10	11	12	13	14	15	16	17~					
1	■	視覚障害者誘導用ブロックの付け替え	200	m																
2	■	車止めの更新	2	基																
配慮事項等																				

**事業実施箇所図、写真等**



現況写真（西側から対象路線を望む/車止め箇所）

名称		⑱ 大和小泉駅西広場線															
実施主体		大和郡山市															
現状課題		・バス、タクシー乗り場案内の充実。															
整備方針		【基本構想の方針概要】 □ 案内誘導 バス・タクシー乗り場の案内（音声）															
No.	区分	事業内容	事業量		実施予定期間(令和・年度)												
			数量	単位	7	8	9	10	11	12	13	14	15	16	17~		
1	□	総合案内板への音声案内設置	1	箇所													➡
配慮事項等																	

事業実施箇所図、写真 等

対象路線範囲 (事業 No.1 実施範囲)

大和小泉駅

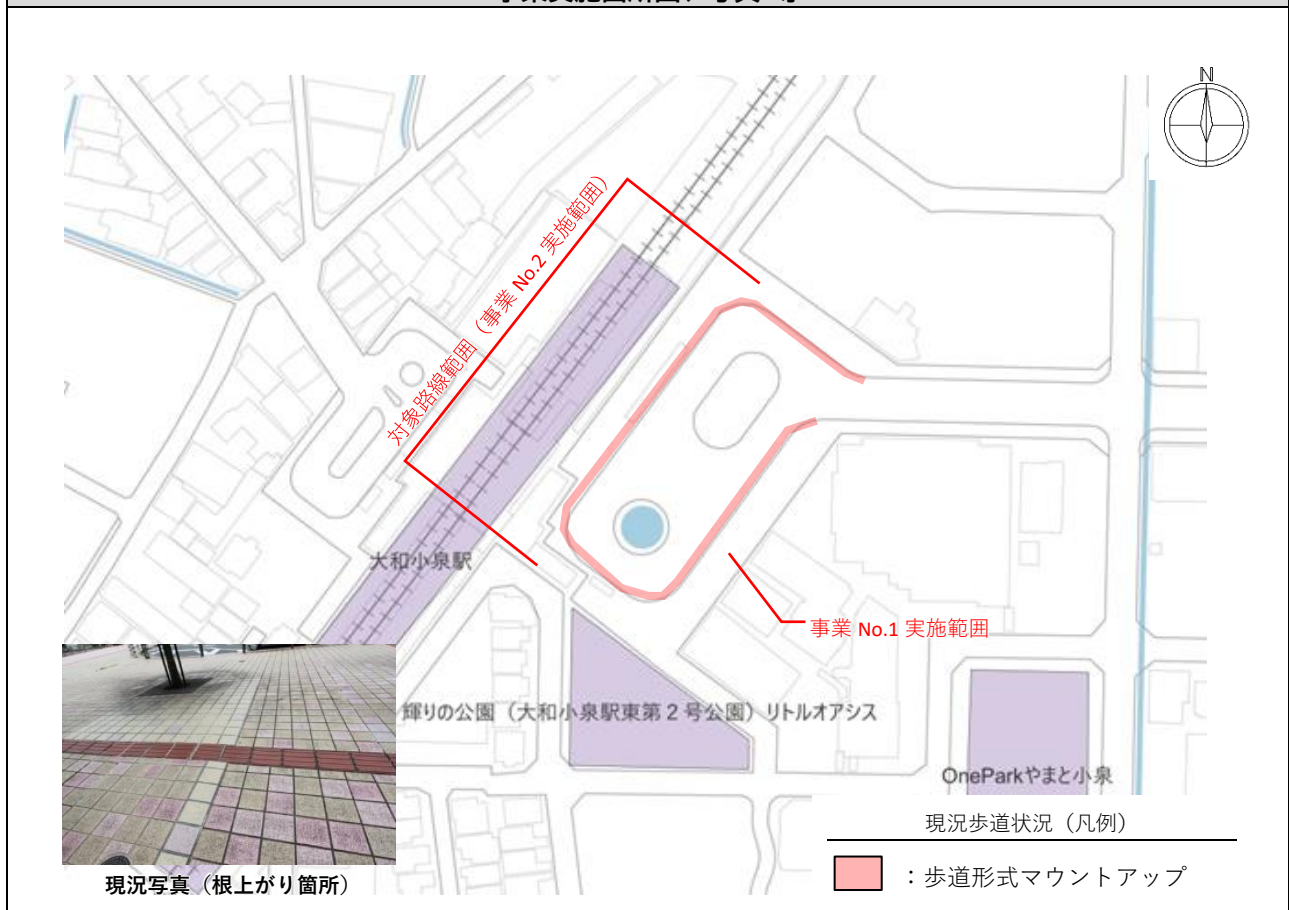
現況歩道状況 (凡例)

■ : 歩道形式マウントアップ

現況写真 (案内板状況)

名称		㊿ 大和小泉駅東広場線													
実施主体		大和郡山市													
現状課題		<ul style="list-style-type: none"> <li>・根上がりがある。</li> <li>・平板舗装の目地抜け、段差が発生している。</li> </ul>													
整備方針		【基本構想の方針概要】 <input type="checkbox"/> 歩行者の安全確保 植栽の根上がり改善													
No.	区分	事業内容	事業量		実施予定期間(令和・年度)										
			数量	単位	7	8	9	10	11	12	13	14	15	16	17~
1	<input type="checkbox"/>	植栽の根上がり改善	1	箇所	→										
2	<input type="checkbox"/>	目地抜け・段差改良	1	式	→										
配慮事項等															

事業実施箇所図、写真等



### (3) 交通安全特定事業

名称		小泉橋東詰交差点															
実施主体		公安委員会															
現状課題		・ 交差点のバリアフリー化が未対応。															
整備方針		【基本構想の方針概要】 □ 横断歩道への視覚障害者用付加装置（音響装置など）の整備を検討															
No.	区分	事業内容	事業量		実施予定期間(令和・年度)												
			数量	単位	7	8	9	10	11	12	13	14	15	16	17~		
1	□	視覚障害者用付加装置の整備を検討	1	式													
配慮事項等																	

#### 事業実施箇所図、写真等





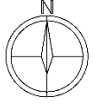
現況写真

## 4. 平端駅周辺地区

### (1) 道路特定事業

名称		② 大和郡山広陵線															
実施主体		奈良県															
現状課題		・家屋等が連担している1車線道路の狭隘区間があり、歩行者の安全確保を図る箇所がある。															
整備方針		<p>【基本構想の方針概要】</p> <input type="checkbox"/> 歩行者の安全確保 路側帯カラー舗装 <input type="checkbox"/> 歩行者の安全確保 側溝の蓋の改良(グレーチング細目化) <input type="checkbox"/> 歩行者の安全確保 車止めの撤去(昭和小学校前の歩道上) <input checked="" type="checkbox"/> 歩道の改善 歩道の改良(切下部の横断勾配緩和)															
No.	区分	事業内容	事業量		実施予定期間(令和・年度)												
			数量	単位	7	8	9	10	11	12	13	14	15	16	17~		
1	<input type="checkbox"/>	路側帯カラー舗装※1	120	m	→												
2	<input type="checkbox"/>	側溝の蓋の改良(グレーチング細目化)	1	箇所	→												
3	<input type="checkbox"/>	車止めの撤去※2	5	箇所													
4	<input checked="" type="checkbox"/>	歩道の改良(切下部の横断勾配緩和)	2	箇所	→												
配慮事項等		<p>※1 道路と連担する家屋等により、一部、対策空間の確保が困難な箇所がある。今後、市教育委員会をはじめとした、通学路の合同点検結果を踏まえ検討を行う。</p> <p>※2 本区間は、昭和小学校の通学路であり、通学児童の安全確保が図れなくため、対策実施は困難である。まちづくりをはじめとした周辺環境の変化時に検討を行う。</p>															

事業実施箇所図、写真等



事業 No.4 歩道横断勾配緩和①



事業 No.4 歩道横断勾配緩和②



事業 No.3 実施範囲 拡大図



現況歩道状況 (凡例)

- : 歩道形式マウントアップ
- : 歩道形式フラット
- : 路側帯カラー舗装

名称		③ 長安寺額田部線																			
実施主体		大和郡山市																			
現状課題		<ul style="list-style-type: none"> <li>・歩行エリアの標示（区画線）が不連続。</li> <li>・舗装が劣化している箇所がある。</li> </ul>																			
整備方針		【基本構想の方針概要】 <ul style="list-style-type: none"> <li>■ 歩道の改善 路側帯カラー舗装</li> <li>■ 歩道の改善 路面凹凸の平坦化(貯水池前)</li> </ul>																			
No.	区分	事業内容	事業量		実施予定期間(令和・年度)																
			数量	単位	7	8	9	10	11	12	13	14	15	16	17~						
1	■	路側帯カラー舗装	300	m																	
2	■	路面凹凸の平坦化(貯水池前)	220	m2																	
配慮事項等																					

**事業実施箇所図、写真等**





現況写真 (事業 No.2 実施範囲)

名称		④ 近鉄駅前北線															
実施主体		大和郡山市															
現状課題		・ 歩行エリアの標示がない。															
整備方針		【基本構想の方針概要】 ■ 歩行者の安全確保 路側帯カラー舗装															
No.	区分	事業内容	事業量		実施予定期間(令和・年度)												
			数量	単位	7	8	9	10	11	12	13	14	15	16	17~		
1	■	路側帯カラー舗装	100	m							→						
配慮事項等																	

事業実施箇所図、写真 等



現況写真 (南側から対象路線を望む)

名称		⑤ 額田部東西線																								
実施主体		大和郡山市																								
現状課題		<ul style="list-style-type: none"> <li>・通学路を示すグリーンベルトが未整備。</li> <li>・側溝蓋のバリアフリー化が未対応。</li> </ul>																								
整備方針		【基本構想の方針概要】 ■ 歩行者の安全確保 路側帯カラー舗装 □ 歩行者の安全確保 側溝の蓋の改良(グレーチング細目化)																								
No.	区分	事業内容	事業量		実施予定期間(令和・年度)																					
			数量	単位	7	8	9	10	11	12	13	14	15	16	17~											
1	■	路側帯カラー舗装	400	m																						
2	□	側溝の蓋の改良	10	m																						
配慮事項等																										

事業実施箇所図、写真等



現況写真 (東側から対象路線を望む)



現況写真 (事業 No.2 実施範囲)





名称	⑦ 額田部北町地内線																						
実施主体	大和郡山市																						
現状課題	<ul style="list-style-type: none"> <li>・歩行エリアの標示がない。</li> <li>・U型側溝の蓋がバリアフリー対応ではない。</li> <li>・舗装の劣化箇所がある。</li> </ul>																						
整備方針	<p>【基本構想の方針概要】</p> <ul style="list-style-type: none"> <li>■ 歩行者の安全確保 路側帯カラー舗装</li> <li>□ 歩行者の安全確保 U型側溝の改良(L型側溝や街渠等へ)</li> </ul> <p>【その他の方針】</p> <ul style="list-style-type: none"> <li>□ 舗装劣化の改善</li> </ul>																						
No.	区分	事業内容	事業量		実施予定期間(令和・年度)																		
			数量	単位	7	8	9	10	11	12	13	14	15	16	17~								
1	■	路側帯カラー舗装	200	m																			
2	□	U型側溝の改良	5	m																			
3	□	舗装劣化の改善	26	m <sup>2</sup>																			
配慮事項等																							

事業実施箇所図、写真等

額田部運動公園

対象路線範囲  
(事業 No.1 実施範囲)

事業 NO.3 実施範囲

事業 No.2 実施範囲

現況写真(北側から対象路線を望む)

現況写真(U型側溝箇所)

現況写真(事業 No.3 実施範囲)

<b>名称</b>		⑧ 市管理道路																
<b>実施主体</b>		大和郡山市																
<b>現状課題</b>		<ul style="list-style-type: none"> <li>・歩道の横断勾配が急な箇所がある。</li> <li>・グレーチング蓋のバリアフリー化が未対応。</li> <li>・道路の交差点において見通しの悪い箇所がある。</li> </ul>																
<b>整備方針</b>		<p>【基本構想の方針概要】</p> <ul style="list-style-type: none"> <li>■ 歩道の改善 歩道の改良(横断勾配緩和)</li> <li>□ 歩行者の安全確保 側溝の蓋の改良(グレーチング細目化)</li> <li>□ 歩行者の安全確保 カーブミラーの設置</li> </ul>																
No.	区分	事業内容	事業量		実施予定期間(令和・年度)													
			数量	単位	7	8	9	10	11	12	13	14	15	16	17~			
1	■	歩道の改良	80	m														→
2	□	側溝の蓋の改良	1	式														→
3	□	カーブミラーの設置	1	式														→
<b>配慮事項等</b>																		

事業実施箇所図、写真等



名称		⑩ 長安寺昭和町線																
実施主体		大和郡山市																
現状課題		・通学路を示すグリーンベルトが未整備。																
整備方針		【基本構想の方針概要】 ■ 歩行者の安全確保 路側帯カラー舗装																
No.	区分	事業内容	事業量		実施予定期間(令和・年度)													
			数量	単位	7	8	9	10	11	12	13	14	15	16	17~			
1	■	路側帯カラー舗装	200	m								→						
配慮事項等																		

**事業実施箇所図、写真 等**



現況写真 (東側から対象路線を望む)

名称		① 小学校線															
実施主体		大和郡山市															
現状課題		・ 通学路を示すグリーンベルトが未整備。															
整備方針		【基本構想の方針概要】 ■ 歩道の改善 歩行者の安全確保 路側帯カラー舗装															
No.	区分	事業内容	事業量		実施予定期間(令和・年度)												
			数量	単位	7	8	9	10	11	12	13	14	15	16	17~		
1	■	路側帯カラー舗装	300	m										→			
配慮事項等		地元や隣接者との協議が必要となる。															

事業実施箇所図、写真 等



名称		⑮ 平端駅駅前広場																		
実施主体		大和郡山市																		
現状課題		<ul style="list-style-type: none"> <li>・視覚障害者誘導用ブロックが無い。</li> <li>・歩道端部に段差・勾配がある。</li> </ul>																		
整備方針		<p>【基本構想の方針概要】</p> <ul style="list-style-type: none"> <li>■ 歩道の改善 歩道の改良(端部切下げ処理、切下げ部の勾配緩和)</li> <li>■ 歩道の改善 視覚障害者誘導用ブロックの敷設</li> </ul>																		
No.	区分	事業内容	事業量		実施予定期間(令和・年度)															
			数量	単位	7	8	9	10	11	12	13	14	15	16	17~					
1	■	歩道端部の切下げ処理・勾配緩和	3	箇所																
2	■	視覚障害者誘導用ブロックの敷設	20	m																
配慮事項等																				

事業実施箇所図、写真等

対象路線範囲

事業 No.1 実施範囲

事業 No.2 実施範囲

現況歩道状況 (凡例)

- 歩道形式マウントアップ
- 歩道形式セミフラット

現況写真 (事業 No.1 実施範囲)

現況写真 (事業 No.2 実施範囲)

(2) 交通安全特定事業

<b>名称</b>		昭和小学校北交差点															
<b>実施主体</b>		公安委員会															
<b>現状課題</b>		・横断歩道への視覚障害者用付加装置（音響装置など）が未整備である。															
<b>整備方針</b>		【基本構想の方針概要】 □ 横断歩道への視覚障害者用付加装置（音響装置など）の整備を検討															
No.	区分	事業内容	事業量		実施予定期間(令和・年度)												
			数量	単位	7	8	9	10	11	12	13	14	15	16	17~		
1	□	視覚障害者用付加装置の整備を検討	1	式	→												
<b>配慮事項等</b>		・交差点に民家が近接しており、音響式信号機の騒音問題に留意する必要がある。															

事業実施箇所図、写真等

昭和小学校北交差点

昭和小学校

昭和支所（昭和地区公民館内）

昭和地区公民館

昭はやまこども園

現況写真

## 5. 各地区共通の取り組み

### (1) 公共交通事業者における取り組み（公共交通特定事業・教育啓発特定事業）

名称		バス車両													
実施主体		奈良交通株式会社													
現状課題		<ul style="list-style-type: none"> <li>・車両のバリアフリー化が必要。</li> <li>・案内情報のわかりやすさ向上が必要。</li> </ul>													
整備方針		<p>【基本構想の方針概要】</p> <ul style="list-style-type: none"> <li>■ ノンステップバスの導入</li> <li>□ 案内情報のわかりやすさ 分かりやすい時刻表や路線図の検討</li> <li>□ 案内情報のわかりやすさ 障害者（視覚・聴覚・知的等）に配慮した情報提供方策の検討</li> </ul>													
No.	区分	事業内容	事業量		実施予定期間(令和・年度)										
			数量	単位	7	8	9	10	11	12	13	14	15	16	17~
1	■	ノンステップバスの導入	1	式	→										
2	□	わかりやすい時刻表や路線図の検討	1	式	→										
3	□	障害者に配慮した情報提供方策の検討	1	式	→										
配慮事項等															

#### 事業実施箇所図、写真等

##### < ノンステップバスの導入（車両の例） >



写真：奈良交通株式会社

名称		タクシー車両															
実施主体		タクシー事業者（奈良近鉄タクシー株式会社）															
現状課題		・車両のバリアフリー化が必要。															
整備方針		【基本構想の方針概要】 ■ 福祉タクシーの導入 □ 観光客の利用もふまえた福祉タクシーの利用促進															
No.	区分	事業内容	事業量		実施予定期間(令和・年度)												
			数量	単位	7	8	9	10	11	12	13	14	15	16	17~		
1	■	福祉タクシーの導入	1	式	→												
2	□	福祉タクシーの利用促進	継続実施		→												
3	□	バリアフリー研修の実施	適宜実施		→												
配慮事項等		※ 福祉タクシーはユニバーサルデザインタクシー（UD タクシー）を含む															

事業実施箇所図、写真 等

UD タクシーの例



(公財)交通エコロジー・モビリティ財団「バリアフリー整備ガイドライン事例集 File No.068」

観光タクシーで安心・快適な奈良観光をお楽しみください



お子さま連れでも安心



車いすでの観光もOK!



乗・降車地の指定OK!

観光タクシーは、お子さま連れのお客様や車いすをお使いの方もご利用いただけます。  
乗・降車地は駅やお宿の他、お客様のご希望で指定いただけます。  
また、お食事処のご案内もいたしますので、お気軽にご相談ください。

ホームページ上での福祉タクシー利用促進案内例  
(奈良近鉄タクシー株式会社)

【バリアフリー研修の実施について】

初めてUDタクシーを担当する乗務員に対し、スロープ設置・車イスの取扱い等の実地研修を実施。

名称		教育啓発特定事業													
実施主体		西日本旅客鉄道株式会社													
現状課題		・職員対応のばらつき、理解不足改善。													
整備方針		【基本構想の方針概要】 ・社員を対象とした介助・接客スキルの向上やバリアフリーに関する研修を継続実施													
No.	区分	事業内容	事業量		実施予定期間(令和・年度)										
			数量	単位	7	8	9	10	11	12	13	14	15	16	17~
1	■	バリアフリー研修の実施	適宜実施		→										
配慮事項等															

事業実施箇所図、写真等

<取り組み参考写真>



「サービス介助士」育成の様子

お客様に寄り添う心と技術の育成

お客様の立場に立ったご案内ができるよう、「サービス介助士」の育成やマニュアルを活用した教育を行っています。

出典：西日本旅客鉄道株式会社取り組み紹介資料「お客様に安心してご利用いただけるようにバリアフリーの取り組みを進めています。」

名称	教育啓発特定事業														
実施主体	近畿日本鉄道株式会社														
現状課題	・ 職員対応のばらつき、理解不足改善。														
整備方針	<p>【基本構想の方針概要】</p> <ul style="list-style-type: none"> <li>・ 社員を対象とした介助・接遇スキルの向上やバリアフリーに関する研修を継続実施</li> <li>・ 「バリアフリー接遇総合マニュアル」による全職場での継続的な教育</li> <li>・ 「サービス介助士」の資格取得</li> <li>・ 主要駅での情報配信ディスプレイにより【鉄道を利用する障害者の方への声かけ・見守りについて】放映</li> </ul>														
No.	区分	事業内容	事業量		実施予定期間(令和・年度)										
			数量	単位	7	8	9	10	11	12	13	14	15	16	17~
1	■	バリアフリー研修の実施	適宜	実施	→										
2	■	「サービス介助士」の資格取得	継続	実施	→										
3	■	声掛け・見守り運動の啓発	継続	実施	→										
配慮事項等															

事業実施箇所図、写真等

<バリアフリー研修の参考写真>



写真：近畿日本鉄道株式会社

## (2) 教育啓発特定事業

名称		教育啓発特定事業（住民・関係者等の理解増進・協力確保に必要な啓発活動）															
実施主体		大和郡山市・大和郡山市教育委員会															
現状課題		・心のバリアフリーの意識向上が必要。															
整備方針		<b>【基本構想の方針概要】</b> ・バリアフリー教育訓練研修の充実（小中学生向け・市職員向け） ・バリアフリー情報の提供 ・わかりやすい案内の充実 ・その他、広報・啓発の実施															
No.	区分	事業内容	事業量		実施予定期間(令和・年度)												
			数量	単位	7	8	9	10	11	12	13	14	15	16	17~		
1	■	手話に関する研修の実施 (市民向け)	80	回/年	→												
2	■	手話に関する研修の実施 (職員向け)	10	回/年	→												
3	■	バリアフリーマップの更新・配布	—		作成		配布										
4	■	介助・接遇マニュアルの改訂・配布	—		作成		配布										
5	■	ヘルプマークの配布	継続実施		→												
6	■	マタニティマークの配布	継続実施		→												
7	■	人権施策に関する基本計画等の推進	継続実施		→												
8	■	身障者用駐車マスの利用マナー向上を図る啓発活動 ※1	継続実施		→												
9	■	郡山城天守台ブルーライトアップ（啓発活動）	2	回/年	→												
10	■	郡山城天守台オレンジライトアップ（啓発活動）	1	回/年	→												
11	■	認知症サポーター育成講座の実施	11	回/年	→												
12	■	認知症啓発リーフレットの作成・配布	—		作成		配布										
13	■	関連書籍の紹介(自閉症・認知症等) ※2	継続実施		→												

No.	区分	事業内容	事業量		実施予定期間(令和・年度)												
			数量	単位	7	8	9	10	11	12	13	14	15	16	17~		
14	■	登城サポートの実施	1	回/年	→												
15	■	被災時避難行動要支援者の支援方法の啓発 ※3	継続実施		→												
16	■	来訪障害者等への移動支援策検討	1	式	→												
17	■	ニュースポーツ体験の実施	継続実施		→												

**配慮事項等**

- ※1 パトロール・表示の強調等
- ※2 関連本の展示・図書館司書によるブックトーク等
- ※3 手引き作成・広報等

**事業実施箇所図、写真等**

**<各種ライトアップイベント>**

### 2024 手話言語の国際デー ブルーライトアップイベント

毎年、9月23日は「手話言語の国際デー」です。「手話言語の国際デー」は、2017年12月19日に国連総会で決議されました。決議文では、手話言語が母声言語と対等であることを認め、ろう者の人権が完全に保障されるよう国連加盟国が社会全体で手話言語についての意識を高める手段を講じることを促進するとされています。

日程=9月23日(月・祝)

内容	会場	時間
手話カフェ	市役所交流棟	13時~16時
手話観光ガイド	郡山城跡	15時~16時・16時~17時
手話体験、手話コース、手紙紙しばい等	DMG MORI やまと 郡山城ホール	16時~18時
郡山城天守台ライトアップ	郡山城天守台	18時30分~20時

9月の最終週は「国際ろう者週間」当日イベントの他に図書館に特設コーナーを設けます  
2024 手話言語の国際デー ロゴ

問合せ=障害福祉課(内線535・図55-2351)

### DMG MORIやまと郡山城ホールにて パール・ライトアップ を実施します

↑ライトアップ前 ↓ライトアップ後↓

令和7年11月14日(金)  
日没(17時頃)から19時30分まで  
※小雨決行

**ご存じですか?**

内閣府では、毎年11月12日から11月25日(女性に対する暴力撤廃国際日)までの2週間を「女性に対する暴力をなくす運動」期間とし、国、県、各市町村において「女性に対する暴力」の根絶に向け、様々な関連行事や取組が行われており、当市でも運動期間中に女性の人権尊重のため意識啓発に取り組んでおります。

女性に対する暴力根絶のシンボルであるパープルリボンにちなんで、紫色にライトアップする、「パール・ライトアップ」を実施します。「パール・ライトアップ」には、女性に対するあらゆる暴力の根絶を広く呼びかけるとともに、被害者に対して、「ひとりでは、まずは相談をしてください」というメッセージが込められています。

市民の方に広く理解を呼びかけることを目的として実施します。

女性に対する暴力をなくす運動  
11月12日~11月25日

### 世界アルツハイマー月間特別企画 第3回 郡山城天守台 オレンジライトアップ


令和3年  
9月18日(土)  
19:00~20:00

終了時間が短くなりました

開催時間中は天守台展望施設の時間外特別開放も予定しています。  
お近くにお越しの際はぜひご覧ください。

<人権施策に関する基本計画等の推進> (男女共同参画社会の実現に向けた講座)

男女共同参画社会の実現に向けた講座 / 第7回人権いきいきサロン



**素自 (SOGII) を知る**  
～トランスジェンダーの子を授かった親の願い～

「お母さんごめんさい。  
うちは男子として高校に行きたい。もう、生理もスカートも限界……」  
ある子どもからカミングアウトを受けた。  
トランスジェンダー当事者の母親として悩み、寄りそい、奔走した日々。  
ありのままの自分って? 「素自 (SOGII)」ってなに?  
もし自分がカミングアウトを受けたら?  
一緒に性の多様性について考えてみませんか。

講師 **浦狩 知子** さん  
いなべ市、鳥羽市 LGBT専門相談員  
NPO法人「LGBTの家族と友人をつなぐ会」東海理事

1963年生まれ 5人家族3人の子の母  
2015年、15歳の子からカミングアウトを受け、医療・教育・人権などの窓口から子どものことを肯定される活動を行う。  
『性の多様性を認め合い、誰もが安心して暮らせる三重県づくり条例』の検討委員を務めた。  
現在は三重県いなべ市と鳥羽市でLGBT専門相談員として、毎月ジェンダー外来の医師とセクシャルマイノリティの教員と共に相談会を開催している。



<登城サポートの実施>

- 郡山城跡は国の史跡指定を受けた一方で、文化財保護上、恒常的なバリアフリー化が困難です。そこで、バリアフリーデーを設定し、仮設スロープと支援体制（学生等のボランティアスタッフや市職員）による登城サポートを行う事業を実施しています。



名称	教育啓発特定事業（学校と連携して行う教育活動）
実施主体	大和郡山市教育委員会・大和郡山市
現状課題	・心のバリアフリーの意識向上が必要。
整備方針	・学校において、バリアフリーについての理解促進・自転車マナー向上に向けた取り組みを実施

No.	区分	事業内容	事業量		実施予定期間(令和・年度)													
			数量	単位	7	8	9	10	11	12	13	14	15	16	17~			
1	■	バリアフリー教室の開催	3	回/年	➔													
2	■	バリアの現地点検	適宜実施		➔													
3	■	自転車マナー教室の開催	適宜実施		➔													

配慮事項等	
-------	--

**事業実施箇所図、写真等**

<バリアフリー教室の開催（参考写真）>



名称	教育啓発特定事業（住民・関係者等の理解増進・協力確保に必要な啓発活動）													
実施主体	大和郡山市社会福祉協議会													
現状課題	・心のバリアフリーの意識向上が必要。													
整備方針	・地域福祉の推進を目的に、地域福祉やボランティアなどの福祉に関する出前講座を実施													
No.	区分	事業内容	事業量		実施予定期間(令和・年度)									
			数量	単位	7	8	9	10	11	12	13	14	15	16
1	■	福祉に関する出前講座の実施	応募に応じて		➔									
配慮事項等														

**事業実施箇所図、写真等**



♪♪♪♪♪♪♪♪♪♪♪♪♪♪♪♪  
**知っ得! ⑤だんの ④らしの ③あわせ**

大和郡山市社会福祉協議会（略して「社協」）では、地域福祉の推進を目的に、地域福祉やボランティアなどの福祉に関する出前講座を実施しています。  
 下記から開催したいテーマを選んで、裏面の申込書をご提出ください。

- ★ 利用できる方（団体） 市内在住・在勤・在学のおおむね 10 人以上のグループ・団体
- ★ 利用できる日時 月～金曜日の午前9時から午後5時（12/29～1/3 は除く）  
※上記の日時以外は事前にご相談ください
- ★ 所要時間 30～60 分程度
- ★ 料金 無料
- ★ 申込 大和郡山市社会福祉協議会 福祉課（大和郡山市植槻町3-8）  
お問い合わせ先 電話 53-6531 / FAX 55-0986

	タイトル	内 容
9	車いす体験	車いすを実際に操作する体験を通して、車いすの介助方法や高齢者・障がい者への接し方について学びます。
10	手話体験 （大和郡山市主催 手話出前講座になります）	ろう者と共に手話を学びます。また、ろう者の生活を知り、どのような支援が必要か共に考えていきましょう。

