

大和郡山市 水害ハザードマップ⑤

1 冊子の使い方

2 水害編

3 水害ハザードマップ

4 地震編

5 地震ハザードマップ





6 避難所一覧

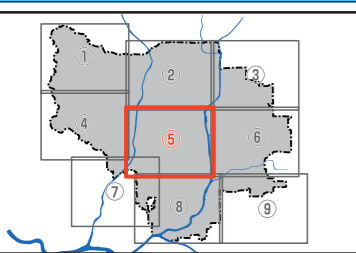
7 活用情報

凡例 凡例 凡例 Legend

-  災害時避難所
Evacuation shelter
災害時避難所 피난 장소
-  二次的避難所
Second evacuation shelter
二次避難所 둘째 대피소
-  広域避難地
Emergency evacuation area
大面积避难所 긴급 피난 장소
-  福祉避難所
Welfare shelter
福利避难所 복지대피소
-  警察署・交番・駐在所
Police station/Police box/Police substation
警察署・派出所 경찰서·파출소·주재소
-  救急告示病院
Emergency hospital
急救医院 응급 병원
-  災害時用ヘリポート
Emergency heliport
灾害时用停机坪 재해시용 헬리포트
-  市役所・支所
City hall-branch office
市政府·办事处 시청·출장소
-  消防署
Fire station
消防局 소방서
-  消防団庫
Storeroom for fire fighting equipment
消防队仓库 소방 장비 창고
-  防災倉庫
Emergency supplies storehouse
防灾备品仓库 방재 창고
-  災害時要配慮者施設
Facility for people with special needs
灾害时照顾单位 배려자 이용 시설
-  災害時給水拠点
Water supply service
灾害时供水点 재난 발생시 급수 지점
-  アンダーパス
Underpass
地下通道 지하도
-  水位観測所(国)
Water level observatory(MLIT)
水位观测点(国) 수위 관측소(국가)
-  水位観測所(県)
Water level observatory(Pref.)
水位观测点(县) 수위 관측소(현)
-  河川カメラ(国)
River monitoring camera(MLIT)
河流实时监控(国) 강 카메라(국가)
-  河川カメラ(県)
River monitoring camera(Pref.)
河流实时监控(县) 강 카메라(현)

ハザード情報 危害強度情報 Hazard information 위험 정보

- 浸水想定区域(浸水深)
Possible flooded area (Flood depth)
预测浸水区域(浸水深) 침수 상정 구역(침수심)
-  5~10m未満
 -  3~5m未満
 -  0.5~3m未満
 -  0.5m未満



この地図の作成に当たっては、国土地理院長の承認を得て、同院発行の基礎地図情報を使用した。
[測量法に基づく国土地理院長承認 (使用) R 1JHs 1032]

Flood Hazard Map ⑤

水災強度地図 ⑤ 수해 위험도 지도 ⑤

1 冊子の使い方

2 水害編

3 水害ハザードマップ

4 地震編

5 地震ハザードマップ

6 避難所一覧

7 活用情報

