

1:2500 基本図  
VI-OD 95-3

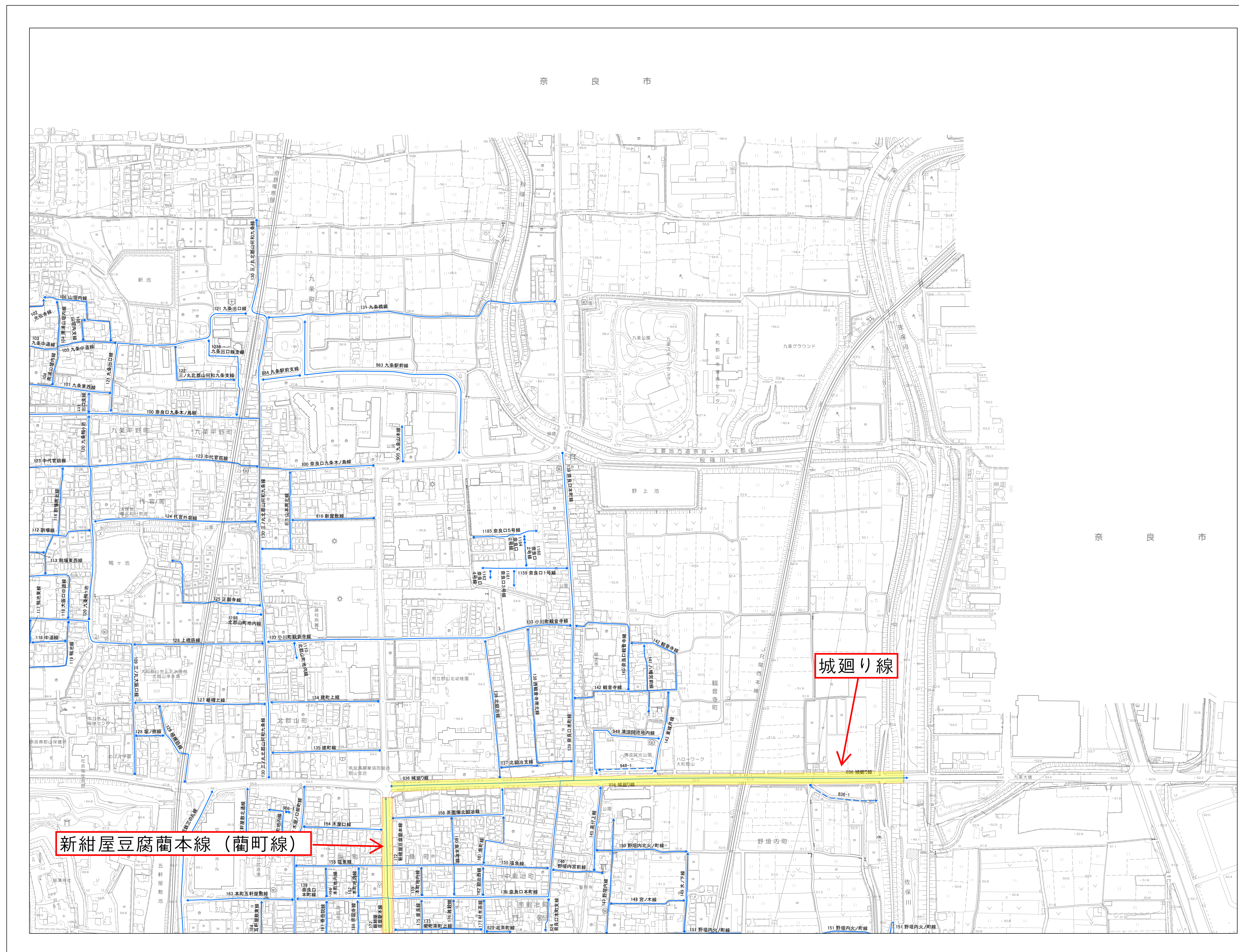
大和郡山市認定路線網図 6

— 認定路線(本線)  
- - - 認定路線(枝線)

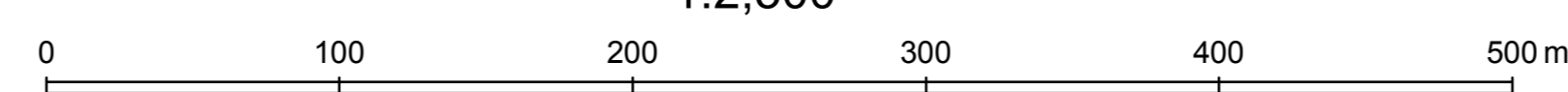
VI-OD 95-3

1	2				
3	4	5	6	7	
8	9	10	11	12	
13	14	15	16	17	18
	19	20	21	22	
		23	24		

行政区画



1:2,500



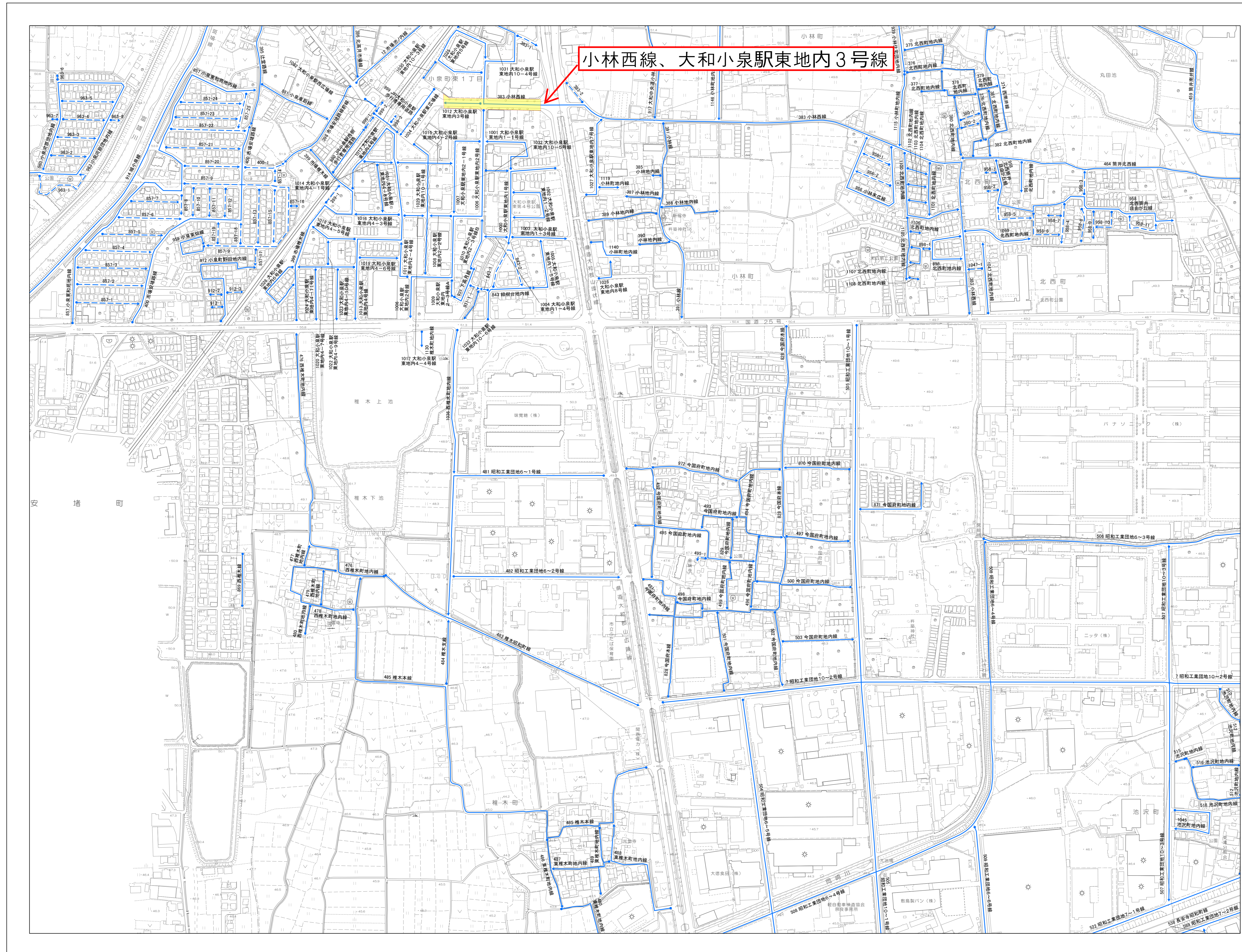
計画機関 大和郡山市  
作業機関 株式会社/イノ

VI-OD 95-3



1:2500 基本図  
VI-PD 14-2

大和郡山市認定路線網図 20



小林西線、大和小泉駅東地内3号線

— 認定路線(本線)  
- - - 認定路線(枝線)

VI-PD 14-2

1	2				
3	4	5	6	7	
8	9	10	11	12	
13	14	15	16	17	18
	19	20	21	22	
		23	24		

行政区画



1:2,500  
0 100 200 300 400 500 m

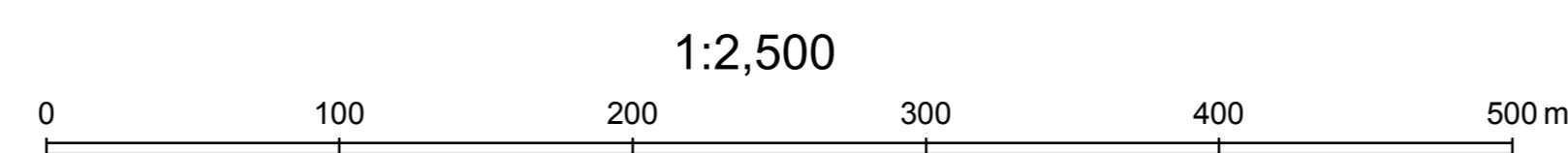
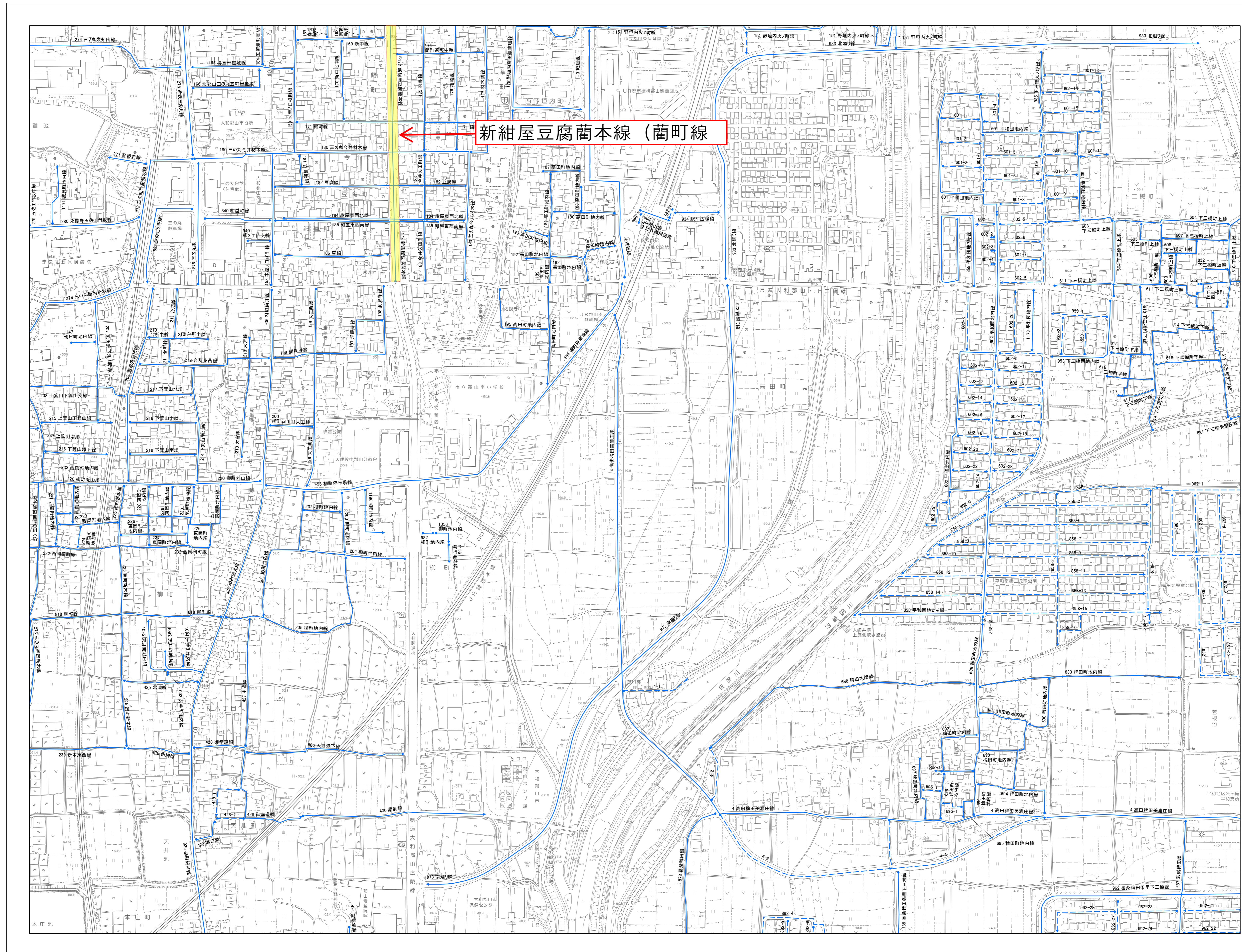
計画機関 大和郡山市  
作業機関 株式会社/ICA

VI-PD 14-2



1:2500 基本図  
VI-PD 05-1

大和郡山市認定路線網図 11



計画機関 大和郡山市  
作業機関 株式会社/ICJ

— 認定路線(本線)  
- - - 認定路線(枝線)

VI-PD 05-1

1	2				
3	4	5	6	7	
8	9	10	11	12	
13	14	15	16	17	18
	19	20	21	22	
		23	24		

行政区画



VI-PD 05-1