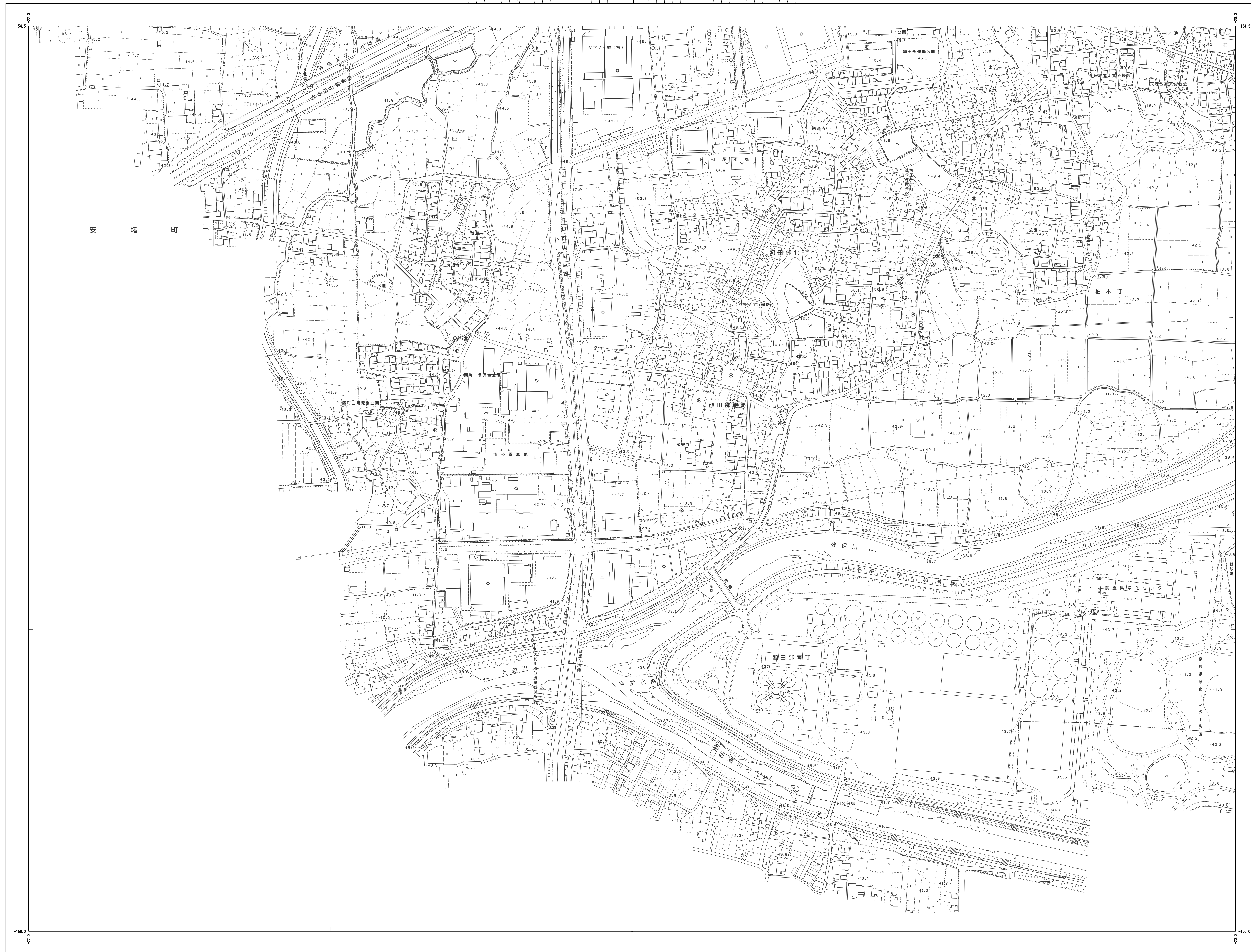


大和郡山市基本図(22)

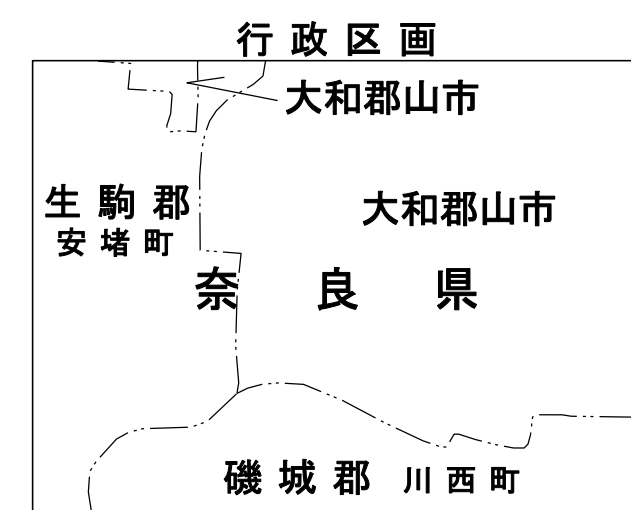
1:2,500 基本図
VI-PD14-4

10° 5° 0°



VI-PD14-4

1	2				
3	4	5	6	7	
8	9	10	11	12	
13	14	15	16	17	
	18	19	20	21	
		22	23		

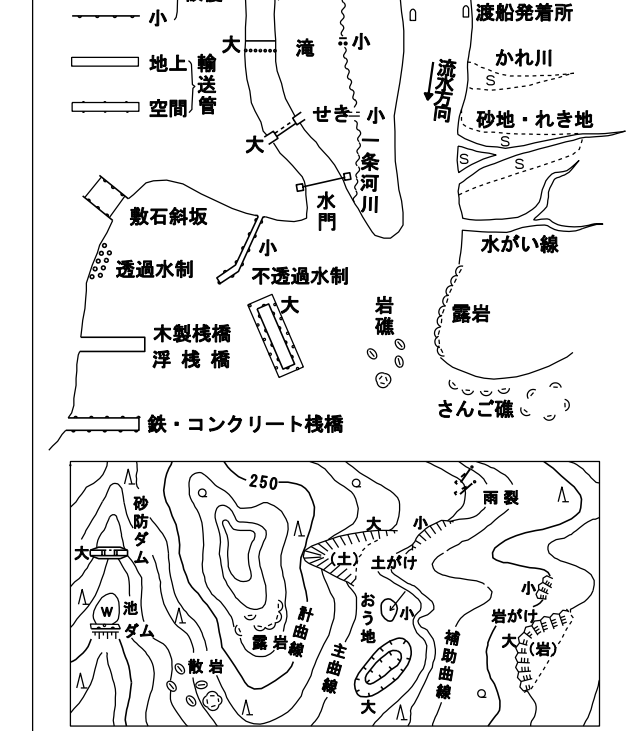


記号

▲	▲37.2	▲	▲	▲	▲
▲	▲37.2	▲	▲	▲	▲
▲	▲25.62	▲	▲	▲	▲
▲	▲12.3	▲	▲	▲	▲
▲	▲15.8	▲	▲	▲	▲

▲	▲	▲	▲	▲	▲
▲	▲	▲	▲	▲	▲
▲	▲	▲	▲	▲	▲
▲	▲	▲	▲	▲	▲
▲	▲	▲	▲	▲	▲

▲	▲	▲	▲	▲	▲
▲	▲	▲	▲	▲	▲
▲	▲	▲	▲	▲	▲
▲	▲	▲	▲	▲	▲
▲	▲	▲	▲	▲	▲



産権系は平成14年国土交通省告示第9号の規定による測地系
 図面に表示してある座標値はキロメートル単位
 方位は5センチメートル縮尺
 高さの基準は東京湾の平均海面
 等高線の間隔は2メートル
 平面直角座標は、世界測地系に対応

平成23年測量
 1. 測量 平成22年 0月
 2. 測量 平成22年 0月
 3. 測量 平成23年 0月 デジタル図化

0 50 100 200 1:2,500 300 400 500m

この測量成果は、国土地産院長の承認及び
 勘定簿簿記法に基づき測量成果を使用して
 作成したものである。
 (承認番号) 平22地公 第09号

計画機関 大和郡山市
 作業機関 朝日航洋株式会社

VI-PD14-4