

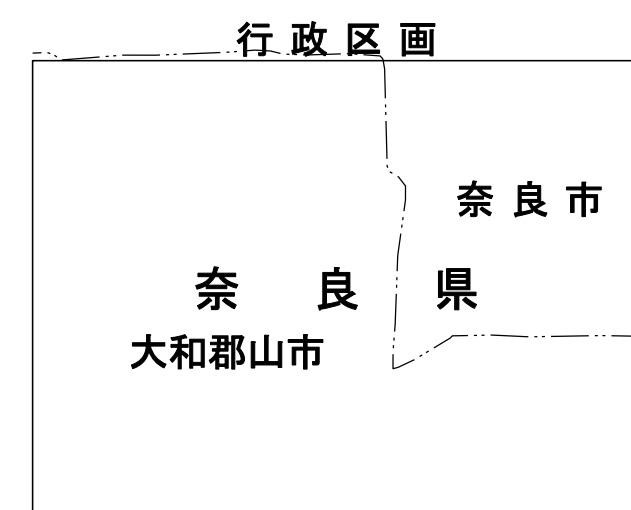
# 大和郡山市基本図(6)

1:2,500 基本図  
VI-0D95-3



VI-0D95-3

1	2			
3	4	5	6	7
8	9	10	11	12
13	14	15	16	17
18	19	20	21	
	22	23		

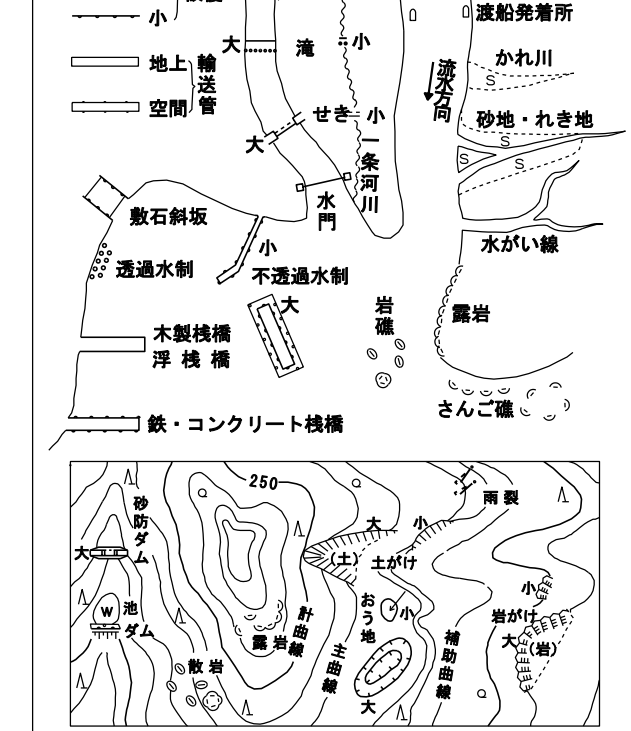


記号

△	37.2	37.2	37.2
▲	37.2	37.2	37.2
■	25.62	25.62	25.62
●	12.3	12.3	12.3
○	15.8	15.8	15.8

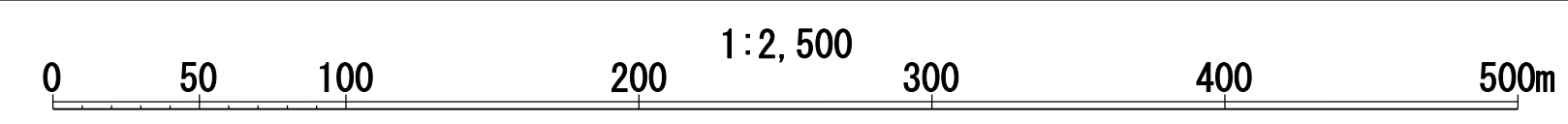
—	道路	—	道路
—	河川	—	河川
—	鉄道	—	鉄道
—	境界	—	境界
—	境界	—	境界

—	境界	—	境界
—	境界	—	境界
—	境界	—	境界
—	境界	—	境界



産権系は平成14年国土交通省告示第9号の規定による測図産権系  
 図面に表示してある座標値はキロメートル単位  
 方位は0.5センチメートル幅  
 高さの基準は東京湾の平均海面  
 等高線の間隔は2メートル  
 平面直角座標値は、世界測地系に対応

平成23年製図  
 1. 編者 平成22年 6月  
 2. 編者 平成22年 6月  
 3. 編者 平成23年 3月 デジタル図化



この製図成果は、国土地理院長の承認及び  
 勘定簿簿記法に基づき、測量成果を使用して  
 作成したものである。  
 (測量番号) 平2222 第09号

計画機関 大和郡山市  
 作業機関 朝日航洋株式会社

VI-0D95-3